

Weekendowe Propozycje Rowerowe (WPR, trasa 40): Z biegiem Wisły - Wiślana Trasa Rowerowa

Data publikacji: 3.11.2017 19:00

W ostatniej tegorocznej Weekendowej Propozycji Rowerowej (WPR) trasa będąca częścią WTR czyli Wiślanej Trasy Rowerowej. Wymyślona pod koniec ubiegłego wieku i ciągle jeszcze realizowana trasa licząca ok 1200 km, która docelowo ma przebiegać przez całą Polskę i połączyć góry z morzem rozpoczyna się właśnie u nas na Śląsku Cieszyńskim. Byś może znacie gotowy już śląski odcinek, a jeśli nie, to zapraszam do przejechania naprawdę łatwej trasy, póki jeszcze zima nie nadeszła.

□

[Cycle Route 4249376](#) - via [Bikemap.net](#)

Wiślana Trasa Rowerowa zaczyna się w Wiśle na zaporze Jeziora Czerniańskiego. Możemy tam dotrzeć na kilka sposobów. Najłatwiej oczywiście przez Wisłę.

Zapora w Wiśle Czarnym jest drugą po Tresnej, co do wysokości zaporą ziemną w Polsce. Wysokość zapory 36 m, a jej długość 280 m. Postawiona jest tutaj też tablica informacyjna z mapką I części trasy.


Jeziro Czerniańskie

Jeziro Czerniańskie


Jeziro Czerniańskie

Ruszając z zapory, jedziemy drogą asfaltową w kierunku centrum Wisły. Od razu po starcie mamy też najdłuższy na całej trasie zjazd. Po drodze mijamy hodowlę pstrąga oraz sztuczny wodospad, zwany „Niagarą”. Wodospad o wysokości 8 metrów został wybudowany w latach 50-tych. Po jego bokach są tak zwane „przepływaki”, czyli systemy małych progów umożliwiające wędrówkę rybom wzdłuż i w dół rzeki.


Potem na skrzyżowaniu skręcamy w lewo, a po niedługim czasie wjeżdżamy na ścieżkę rowerową. Drogami szutrowymi i parkowymi alejkami prowadzącymi nad rzeką Wisłą docieramy do centrum Wisły.



Wisła wodospad




Wisła Jonidło kładka




Wisła

Przejeżdżamy koło ośrodka olimpijskiego Start, potem przez mostek nad Wisłą, mijamy amfiteatr oraz place zabaw i różne atrakcje dla dzieci. Przy ścieżce rowerowej możemy zobaczyć 10 miniaturowych budowli wykonanych ze szklanej mozaiki, które przedstawiają budowle położone wzdłuż rzeki Wisły.



Wisła budowle z mozaiki



Wisła budowle z mozaiki

Wisła budowle z mozaiki

Wisła w Wiśle

Z Wisły jedziemy trasą rowerową poprowadzoną bulwami rzeki do Ustronia.

Poprowadzona jest ona tutaj tak sprawnie, że omijamy drogi, którymi jeżdżą samochody oprócz krótkiego odcinka w Wiśle Obłączu. W Ustroniu musimy nieco uważać, gdyż bulwary nad Wisłą nieraz pełne są pieszych turystów. Mimo, że droga asfaltowa podzielona jest na część dla rowerzystów i część dla pieszych, to tych drugich nie brakuje na części przeznaczonej dla jednośladów.

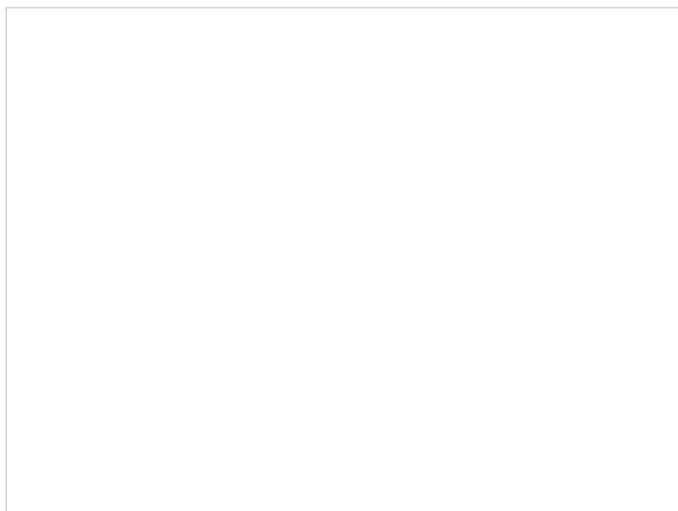
Między Wisłą i Ustroniem

Wisła w Wiśle

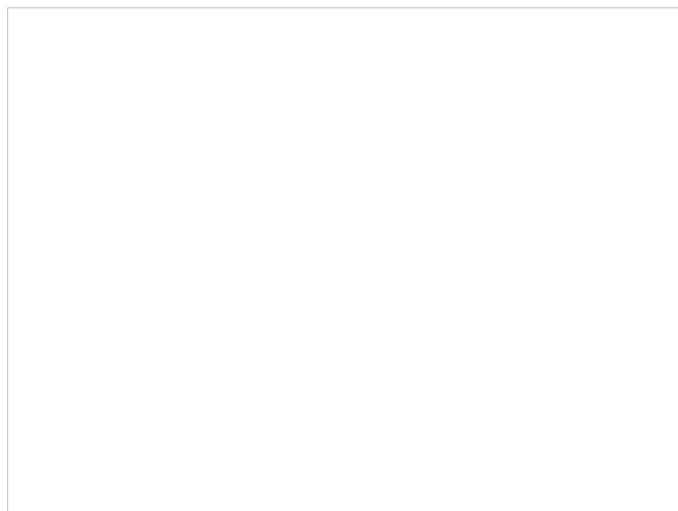
Bulwary w Ustroniu

Oblężona Wisła w lecie w Ustroniu


Na odcinku z Ustronia do Skoczowa przeważają drogi szutrowe. Jedziemy cały czas blisko rzeki Wisły i w otoczeniu drzew.




Trasa rowerowa za Ustroniem



Hermanice



Wisła i Brennica



Owce nad Wisłą w Harbutowicach

W Skoczowie również bez problemu omijamy centrum miasta. Przejeżdżamy kładką na drugą stronę rzeki Wisły, a potem pod mostem.




Skoczów przejazd pod drogą S52

Wiśła w Skoczowie

Skoczów kładka

Skoczów

Na kolejnym odcinku aż do Drogomyśla jedziemy po prawej stronie rzeki Wiśły. W Drogomyślu Wiślana Trasa Rowerowa opuszcza brzegi rzeki i prowadzi na wschód. Jedziemy przez centrum wioski, a dalej przez Gołysz i Zaborze.




Mędzy Ochabami i
Drogomyślem


Jezioro Czerniańskie

Zaborze


Gdy przejedziemy przez tory i dojedziemy do stawu, skręcamy w lewo do lasu na leśną drogę. Dojedziemy nią do wsi Landek, a potem drogą asfaltową i znowu przez las do Zaborze. Przez las jedzie się rewelacyjnie. Nieco gorzej z nawierzchnią jest za to w Zaborze. Droga jest tutaj gorszej jakości i musimy omijać wiele dziur.




Zaborze droga przez las




Oznakowanie WTR




Między Landekiem i
Zabrzegiem



Pomnik w lesie




WTR przez las w Zabrzegu




Oznakowanie WTR


Jadąc za znaczkami WTR, dojedziemy w końcu na tamę Jeziora Goczałkowickiego, gdzie kończymy tą trasę.



Tama Jeziora Goczałkowickiego



Goczałkowickie



Goczałkowickie

Tama jest długa na prawie 3 km. Aby nie wracać tak samo, polecam przejazd na drugą stronę i powrót przez Łąkę, Wisłę Wielką i Małą oraz Strumień.

Trasa od tamy do tamy liczy ok. 58 km.

Tekst i zdjęcia (o ile nie zaznaczono inaczej) - Daniel Pipień

Daniel Pipień - 39 lat i kilkadziesiąt tysięcy kilometrów na liczniku. Od dziecka pasjonuje się zwiedzaniem i rowerami. Amatorsko startuje w zawodach MTB. Łącząc pasję rowerową i ciekawość świata, poznaje Śląsk Cieszyński i swoimi pomysłami na ciekawe wycieczki rowerowe dzielić się będzie również z Wami.

Wycieczki i wyprawy rowerowe Daniela możecie śledzić na jego, prowadzonym od 2009 roku, blogu: <http://daniel3ttt.bikestats.pl/>

Poprzednie odcinki:

- [Odcinek 1: Szańce Jabłonkowskie](#)
- [Odcinek 2: Jabłonków i gródki w dolinie Olzy](#)
- [Odcinek 3: Wokół Cieszyna i Czeskiego Cieszyna](#)
- [Odcinek 4: Białogród i cesarsko-pruskie słupy graniczne](#)
- [Odcinek 5: Szlakiem Ondraszka](#)
- [Odcinek 6: Frysztat i dawna Karwina](#)
- [Odcinek 7: Śląska \(Polska\) Ostrawa](#)
- [Odcinek 8: Droga "księżęca" do Bielska](#)
- [Odcinek 9: Zamki nad Piotrówką](#)
- [Odcinek 10: Dookoła Skoczowa](#)
- [Odcinek 11: Szlakiem hutnictwa-Ustroń](#)
- [Odcinek 12: Huta trzyniecka i okolice](#)
- [Odcinek 13: Gronie nasze gronie-Wisła](#)
- [Odcinek 14: Brenna i okoliczne góry](#)
- [Odcinek 15: Rowerem na Jaworowy i z Jaworowego](#)
- [Odcinek 16: Czantoria na rowerze](#)
- [Odcinek 17: Goduła, Ropiczka i Praszywa](#)
- [Odcinek 18: Do ujścia Olzy](#)
- [Odcinek 19: Do źródła Olzy](#)
- [Odcinek 20: Cierlicko i Żermanice](#)
- [Odcinek 21: Żabi Kraj](#)
- [Odcinek 22: Najwyżej w Księstwie, czyli Łysa Góra](#)
- [Odcinek 23: Trójstyk](#)
- [Odcinek 24: Trójwieś i Ochodzita](#)
- [Odcinek 25: Tajemnicza góra Girowa oder Hexenberg](#)
- [Odcinek 26: Kozubowa i Ostry](#)
- [Odcinek 27: Kamienna chata i dolina Łomnej](#)
- [Odcinek 28: Beskidzka perełka Moravka](#)
- [Odcinek 29: Salmopol i Malinowska Skała](#)
- [Odcinek 30: Z Równicy na Czupel](#)
- [Odcinek 31: Stożek MTB](#)
- [Odcinek 32: Stożek od czeskiej strony](#)
- [Odcinek 33: Trasa graniczna na Budzin](#)
- [Odcinek 34: Ostrawica - śląska granica \(południe\)](#)
- [Odcinek 35: Ostrawica - śląska granica \(północ\)](#)
- [Odcinek 36: Szlakiem powieterników. Między Ostrawicą i Łucyną](#)
- [Odcinek 37: Travny i Svarna Hanka](#)
- [Odcinek 38: Łączka, Loučka, Łónczka](#)
- [Odcinek 39: Trójwieś mniej znana](#)

To ostatni odcinek z tej serii w tym sezonie rowerowym. Daniel dziękuje Wam za wspólnie spędzony czas i

zaprasza na kolejne odcinki WPR wiosną 2018.

Może macie propozycje tras lub chcielibyście, by Daniel sprawdził dla Was jakiś zakątek Śląska Cieszyńskiego? Piszcie w komentarzach!