

Weekendowe Propozycje Rowerowe (WPR, trasa 37): Travný i Svarna Hanka

Data publikacji: 13.10.2017 19:10

Gigantyczne jodły, chodnik bosych stóp, meteoryty i pomnik owcy - Daniel Pipień zaprasza Was na wycieczkę na Travný i do Svarnej Hanka.

□

Travný (cz. Travný) to trzecia pod względem wysokości góra na Śląsku Cieszyńskim. Wyższa jest tylko Łysa Góra 1323 m. i Barania Góra 1220 m. Pewnie mało kto wie, że droga asfaltowa na Travný jest o ok. 1 km dłuższa od drogi z Krasnej na Łysą Górę. Nie dociera jednak na sam szczyt i przez to, że poprowadzona jest długimi trawersami, to nachylenie jest nieduże i jest mniej męcząca.

[Cycle Route 4231505](#) - via [Bikemap.net](#)

Podczas tej wycieczki będziemy mogli dotrzeć na szczyt Trawnego i wpisać się do książki szczytowej. Odwiedzimy Svarną Hanke, zobaczymy drzewa wyższe od cieszyńskiej wieży zamkowej i jeśli będziemy mieli nieco szczęścia to możemy znaleźć kamienie z kosmosu.

Trasę rozpoczynamy w Cieszynie na sportowym moście. Jedziemy stamtąd tak samo jakbyśmy jechali na Łysą Górę. Mój ulubiony wariant prowadzi przez Ropicę, Trzycież, Śmiłowice, Ligotkę Kameralną, Wyżnią Ligotę i Raszkowice.




Trawny i Łysa Góra




Trawny z Raszkowic


Dopiero w Prażmie (ok 30 km) przed kościołem skręcamy w lewo i kierujemy się do Morawki. Opuszczamy główną drogę w Morawce przed mostem, a następnie rozpoczynamy wspomniany długi podjazd.




Morawka




Trawny mapa




Zbiornik wodny Moravka



Podjazd




Podjazd



Podjazd


Nie jest on na szczęście zbyt męczący i czasem towarzyszą nam widoki na jezioro Moravka. Po drodze mijamy co jakiś czas tablice informacyjne będące częścią dydaktycznego szlaku. Z tablic dowiadujemy się o działalności grupy

Wolfram, która została zrzucana pod koniec wojny w rejonach Morawki.



Tablica informacyjna Wolfram Tablica informacyjna Wolfram Tablica informacyjna Wolfram

Droga asfaltowa kończy się na wysokości ok. 980 m. i zmienia się tam w drogę szutrową, która dalej trawersuje zbocza góry. My skręcamy na zielony szlak, który niestety na odcinku ok 300 m. trzeba potraktować z buta. Potem jest już w miarę nieduże nachylenie, a na koniec bardzo fajny odcinek niebieskim szlakiem po korzonkach na szczycie. Na szczycie cisza i spokój. Widoków specjalnych też nie ma, bo drzewa zasłaniają. Chyba, że staniemy na wysokim ściętym pniu. Za to w drewnianej skrzynce znajdziemy książkę wpisową niczym na tatrzańskich gigantach.




Szlak na Trawnny

Trawnny

Trawnny


Ze szczytu wracamy do zielonego szlaku i zjeżdżamy nim na siodło Plato, skąd już blisko na przełęcz Visalaje. Moglibyśmy zjechać stamtąd do Krasnej i wrócić.




Visalaje

Zaproponuję jednak jeszcze przedłużenie wycieczki tak, aby zahaczyć o malowniczy grzbiet górski Gruń.

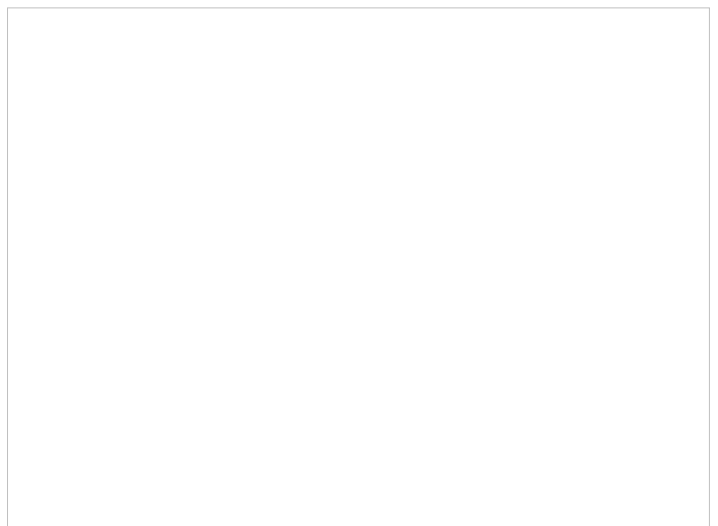
Jedziemy zatem przejezdnym czerwonym szlakiem w stronę Białego Krzyża do eksperymentalnej stacji ekologicznej, którą tworzą dwa obiekty podobne do dużych szklarni. Tam skręcamy w prawo na żółty szlak. Po krótkim leśnym odcinku wyjedziemy na odsłonięty grzbiet zwany Gruń. Nazwa taka stosowana była kiedyś dla górskich obszarów, gdzie wykarczowano drzewa i na łąkach wypasano owce. Dawne szałas zastąpiono górkimi chatami, a w jednej z nich znajduje się schronisko Svarna Hanka. Warto tutaj przystanąć i w pięknej górskiej scenerii posilić się regionalnymi specjałami.




Eksperymentalna stacja ekologiczna



Svarna Hanka



Gruń - widoki




Gruń Chyža


Bardzo malownicza trasa z rozległymi widokami mija po drodze m.in. pomnik owcy, chodnik dla bosych stóp i kamień symbolizujący meteoryt.

Owce – wiadomo - miały i dalej mają tu swoje miejsce. Pomnik owcy ma upamiętniać główne zajęcie dawnych mieszkańców odległej górskiej krainy.

Chodnik dla bosych stóp to drobna atrakcja dla pieszych turystów. Natomiast duży kamień nie jest meteorytem, tylko ma przypominać o znajdujących w okolicach drobnych kamieniach z kosmosu.





Pomnik owcy



"Meteoryt"

W 2000 roku w maju faktycznie został zaobserwowany deszcz meteorytów, które miały spaść w Moravce w rejonie Slaviča i Białego Krzyża. Niektóre z obiektów mogły mieć nawet 10 kg, a znaleziono tylko kilka z nich.



Jadąc dalej, docieramy do drewnianego kościółka z 1887 r., który dominuje nad okolicą.



Gruń - widoki

Tuż tutaj zawracamy, cofniemy się nieco i skręcamy w lewo na zielony szlak prowadzący do doliny Rzeczcyc. To właśnie w tej dolinie możemy zobaczyć potężne jodły sięgające 38 m.

Gruń - kościół



Zielony szlak do Rzeczcyc

Dolina Rzeczcyc

Doliną Rzeczcyc jedziemy do rozstaju szlaków. Potem zielonym szlakiem najpierw wspinamy się na niewysokie siodło Pasieczki, skręcamy w prawo i po chwili zjeżdżamy do osady Zlatnik w Krasnej.

Czeka nas dalej łagodny długi zjazd do Prażma i Raszkowic.
Siodło Pasieczki

Zjazd do Zlatnika

Powrót tak samo jak przyjechaliśmy, czyli przez Ligotkę Kameralną, Śmiłowice, Trzycież i Ropice lub dla odmiany przez Gnojnik i Wielopole.

Trasa liczy ok 100 km.

Tekst i zdjęcia (o ile nie zaznaczono inaczej) - Daniel Pipień

Daniel Pipień - 39 lat i kilkadziesiąt tysięcy kilometrów na liczniku. Od dziecka pasjonuje się zwiedzaniem i rowerami. Amatorsko startuje w zawodach MTB. Łącząc pasję rowerową i ciekawość świata, poznaje Śląsk Cieszyński i swoimi pomysłami na ciekawe wycieczki rowerowe dzielić się będzie również z Wami.

Wycieczki i wyprawy rowerowe Daniela możecie śledzić na jego, prowadzonym od 2009 roku, blogu:
<http://daniel3ttt.bikestats.pl/>

Poprzednie odcinki:

- [Odcinek 1: Szańce Jabłonkowskie](#)
- [Odcinek 2: Jabłonków i gródki w dolinie Olzy](#)
- [Odcinek 3: Wokół Cieszyna i Czeskiego Cieszyna](#)
- [Odcinek 4: Białogród i cesarsko-pruskie słupy graniczne](#)
- [Odcinek 5: Szlakiem Ondraszka](#)
- [Odcinek 6: Frysztat i dawna Karwina](#)
- [Odcinek 7: Śląska \(Polska\) Ostrawa](#)
- [Odcinek 8: Droga "księżęca" do Bielska](#)
- [Odcinek 9: Zamki nad Piotrówką](#)
- [Odcinek 10: Dookoła Skoczowa](#)
- [Odcinek 11: Szlakiem hutnictwa-Ustroń](#)
- [Odcinek 12: Huta trzyniecka i okolice](#)
- [Odcinek 13: Gronie nasze gronie-Wiśla](#)
- [Odcinek 14: Brenna i okoliczne góry](#)
- [Odcinek 15: Rowerem na Jaworowy i z Jaworowego](#)
- [Odcinek 16: Czantoria na rowerze](#)
- [Odcinek 17: Goduła, Ropiczka i Praszywa](#)
- [Odcinek 18: Do ujścia Olzy](#)
- [Odcinek 19: Do źródła Olzy](#)
- [Odcinek 20: Cierlicko i Żermanice](#)
- [Odcinek 21: Żabi Kraj](#)
- [Odcinek 22: Najwyżej w Księstwie, czyli Łysa Góra](#)
- [Odcinek 23: Trójstyk](#)
- [Odcinek 24: Trójwieś i Ochodzita](#)
- [Odcinek 25: Tajemnicza góra Girowa oder Hexenberg](#)

- [Odcinek 26: Kozubowa i Ostry](#)
- [Odcinek 27: Kamienna chata i dolina Łomnej](#)
- [Odcinek 28: Beskidzka perełka Moravka](#)
- [Odcinek 29: Salmopol i Malinowska Skała](#)
- [Odcinek 30: Z Równicy na Czupel](#)
- [Odcinek 31: Stożek MTB](#)
- [Odcinek 32: Stożek od czeskiej strony](#)
- [Odcinek 33: Trasa graniczna na Budzin\]](#)
- [Odcinek 34: Ostrawica - śląska granica \(południe\)](#)
- [Odcinek 35: Ostrawica - śląska granica \(północ\)](#)
- [Odcinek 36: Szlakiem powieternioków. Między Ostrawicą i Łucyną](#)

Za tydzień Daniel Pipień zaprosi nas na wycieczkę: Łączka - Loučka - Łónczka