

Weekendowe Propozycje Rowerowe (WPR, trasa 31): Stożek MTB

Data publikacji: 25.08.2017 20:10

Liczy tylko 978 metrów, ale jest jednym z najczęściej odwiedzanych szczytów. Daniel Pipień zabiera nas znów do Wisły - tym razem celem wycieczki będzie Stożek.

□

Stożek Wielki jest jednym z najpopularniejszych szczytów Beskidu Śląskiego mimo, iż liczy tylko 978 m. i zajmuje dopiero 20 miejsce na liście [Korony Beskidu Śląskiego](#).

Góra swą popularność zawdzięcza licznym szlakom turystycznym, schronisku, kolejce linowej oraz trasom narciarskim. Od dłuższego czasu jest to też najważniejsza góra dla miłośników downhillu, czyli zjazdu na rowerach. Tutejsze trasy, które gościły zarówno uczestników zjazdowych Mistrzostw Europy, jak i Pucharu Polski, pozwalają wyszaleć się do woli podczas zjazdów.

Nie trzeba być jednak zjazdowcem, żeby pojeździć w tym jakże pięknym zakątku Ziemi Cieszyńskiej. Dla zwykłych śmiertelników również znajdzie się kilka interesujących i odpowiednich na rower górski szlaków.

Trasa, którą tym razem zaproponuję, do łatwych nie należy. Oferuje wszystko to, co kolarze górscy lubią najbardziej: urozmaiconą nawierzchnię, piękne widoki i niezapomniane wrażenia. Z tymi ostatnimi przesady naprawdę nie ma i zapewne potwierdzić mogą ci, którzy znają miejsca, o których jest tu mowa. Zachęcam zatem do wyjazdu na Stożek, nawet jeśli nie wszędzie dotrzecie w siodle.

[Cycle Route 4178813](#) - via [Bikemap.net](#)

Początek i koniec trasy w Wiśle koło siedziby PTTK, czyli przy dawnym zamczku myśliwskim Habsburgów przeniesionym spod Baraniej Góry.

Znajdziemy tam oznaczenia niebieskiego szlaku turystycznego, które zaprowadzą nas do Wisły Jawornika .







Wisła Jawornik

Wisła Jawornik

Wisła Jawornik

Od ostatniego przystanku autobusowego kierujemy się dalej w głąb doliny. Szlak niebieski skręca po jakimś czasie w lewo, lecz my jedziemy ulicą Cieślarów do dolnej stacji wyciągu narciarskiego. Podążając drogą wyłożoną kostkami i płytami, dojeżdżamy do niebieskiego szlaku i jedziemy nim do schroniska pod Soszowem.



Podjazd na Soszów

Podjazd na Soszów

Od tego miejsca aż na Kubalonkę podążać będziemy czerwonym szlakiem, czyli Głównym Szlakiem Beskidzkim im. Kazimierza Sosnowskiego.

Pod względem zagospodarowania i gęstości schronisk Beskid Śląski wiezie prym i dlatego miejsc nastawionych na turystów mamy wiele do wyboru.

Pierwsze z napotkanych na trasie schronisko na Soszowie zostało wybudowane przez Pawła Poloka w 1932 r. Możesz tu posilić się w jadalni, odpocząć na słonecznej werandzie lub przy stolikach na zewnątrz.






Schronisko na Soszowie




Schronisko na Soszowie 1936 r. (fot. Stanisław Kroczek z Trzyńca, <http://www.kiejsiwbeskidach.estranky.cz/>)

Podjeżdżając na Soszów szeroką szutrową drogą, po kilkuset metrach mijamy malowniczą Zagrodę Lepiarzówka.




Zagroda Lepiarzówka




Widok z Soszowa

Pewnie mało kto wie, ale w pobliżu, bo w siodle pomiędzy Soszowem i Cieślarem, jeszcze przed II WŚ działało kolejne prywatne schronisko zwane Łomoziokową chatą. Opuszczone jednak po 1945 r, popadło w ruinę i zostało doszczętnie rozebrane.




Soszów Łomoziokowa chata (fot. Stanisław Kroczek z Trzyńca, <http://www.kiejsiwbeskidach.estranky.cz/>)

Jadąc dalej docieramy na mało wybitną górę Cieślar (912 m.) z której rozciąga się wspaniały widok. Jeśli mamy szczęście, to zobaczymy stamtąd nawet odległe Tatry.




Cieślara 920 m.

Na zjeździe z Cieślara wyrasta nam nagle Stożek, który swą nazwę zawdzięcza charakterystycznej sylwetce. Podjazd i krótkie podejście nie zajmuje dużo czasu zwłaszcza, gdy wykorzystamy fragment czeskiego niebieskiego szlaku biegnącego ściśle granicą.





Szlak z Cieślara na Stożek



Szlak z Cieślara na Stożek


Czerwony szlak dochodzi do najstarszego polskiego schroniska w Beskidzie Śląskim wybudowanego w 1920 r. Widok stamtąd również jest bardzo ładny, natomiast sam wierzchołek Stożka odległy o rzut beretem jest porośnięty lasem.

W 1891 r. dr. Jan Galicz późniejszy założyciel Polskiego Towarzystwa Turystycznego w Cieszynie wybrał się wraz z trzema towarzyszami na 5-dniową wycieczkę z Bystrzycy na Babią Górę. Podchodzących stromym zboczem Stożka zastała wówczas, jak sam wspomina, burza z piorunami i ulewa. Wędrowcy schronili się pod wielkim cyplem skalnym wystającym spod wierzchołka góry. Cypel, czy raczej duży okap skalny, rzeczywiście tam jest i w razie potrzeby pomieści pod sobą 3-4 osoby.



Schronisko na Stożku

Schronisko na Stożku 1927 r. (fot. Stanisław Kroczek z Trzyńca,
<http://www.kiejsiwbeskidach.estranky.cz/>)




Widok ze Stożka

Skąła z okapem na Stożku

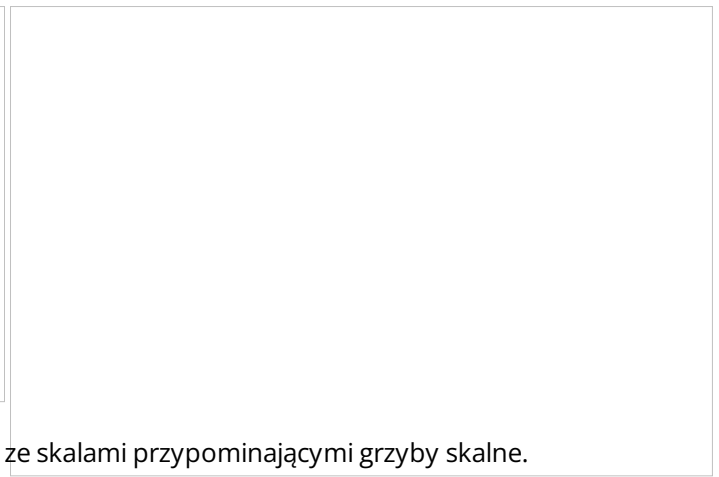
Ze Stożka jedziemy przez Kiczory i Mrózków na Kubalonkę. Podążamy za znakami zielonego, żółtego, czerwonego oraz niebieskiego szlaku (ten ostatni wkrótce odbija w lewo). Możemy tu zdecydować, czy chcemy jechać trudniejszym, ale bardziej atrakcyjnym i widokowym szlakiem czerwonym, czy prostszym, mało ciekawym szlakiem niebieskim.

Droga prowadząca czerwonym szlakiem cały czas wiedzie grzbietem górskim wzdłuż granicy państwowej. Nie jest mącząca, ale nie brak tu wystających kamieni, które trzeba umiejętnie omijać.




Na szlaku, fot. Andrzej Romański


Po chwili docieramy do widokowego miejsca ze skalami przypominającymi grzyby skalne.



Widok ze szlaku na schronisko, fot. Andrzej Romański



Skały w zimowej scenerii, fot. Andrzej Romański




Skały na Kiczorach

Dalsza droga prowadząca na szczyt Kiczorów (990 m.) zajmuje raptem kilka minut. Na szczycie granica państwowa skręca w prawo, a po chwili odchodzą również w prawo szlaki zielony i żółty.


Mamy przed sobą odcinek zjazdu będący prawdziwym wyzwaniem. Szlak jest możliwy do zjechania na rowerze górskim, jednak trzeba naprawdę uważać, gdyż wąska ścieżka pełna jest luźnych i mokrych kamieni, a w dodatku dosyć stroma.

Ten długi techniczny zjazd kończymy na Przełęczy Łącecko.

Dalej jedziemy tym samym czerwonym szlakiem przez Mrózków na Kubalonkę.





Na szlaku



Na szlaku



Kiczory 990 m.npm. Przełęcz Łącecko



Szlak z Kiczorów
fot. Andrzej Romański

Z Kubalonki zjeżdżamy drogą asfaltową lub zielonym szlakiem do Wisły Głębcze, a dalej już prosto do centrum miasta.

Trasa liczy ok 30 km.

Jeśli ktoś pojedzie z Cieszyna to dodatkowo musi doliczyć ok 50 km.

Na szlaku

Na szlaku

Przełęcz Kubalonka

Tekst i zdjęcia (o ile nie zaznaczono inaczej) - Daniel Pipień

Daniel Pipień - 39 lat i kilkadziesiąt tysięcy kilometrów na liczniku. Od dziecka pasjonuje się zwiedzaniem i rowerami. Amatorsko startuje w zawodach MTB. Łącząc pasję rowerową i ciekawość świata, poznaje Śląsk Cieszyński i swoimi pomysłami na ciekawe wycieczki rowerowe dzielić się będzie również z Wami.

Wycieczki i wyprawy rowerowe Daniela możecie śledzić na jego, prowadzonym od 2009 roku, blogu:

<http://daniel3ttt.bikestats.pl/>

Poprzednie odcinki:

- [Odcinek 1: Szańce Jabłonkowskie](#)
- [Odcinek 2: Jabłonków i gródki w dolinie Olzy](#)
- [Odcinek 3: Wokół Cieszyna i Czeskiego Cieszyna](#)
- [Odcinek 4: Białogród i cesarsko-pruskie słupy graniczne](#)
- [Odcinek 5: Szlakiem Ondraszka](#)
- [Odcinek 6: Frysztat i dawna Karwina](#)
- [Odcinek 7: Śląska \(Polska\) Ostrawa](#)
- [Odcinek 8: Droga "księżęca" do Bielska](#)
- [Odcinek 9: Zamki nad Piotrówką](#)
- [Odcinek 10: Dookoła Skoczowa](#)
- [Odcinek 11: Szlakiem hutnictwa-Ustroń](#)
- [Odcinek 12: Huta trzyniecka i okolice](#)
- [Odcinek 13: Gronie nasze gronie-Wisła](#)
- [Odcinek 14: Brenna i okoliczne góry](#)
- [Odcinek 15: Rowerem na Jaworowy i z Jaworowego](#)
- [Odcinek 16: Czantoria na rowerze](#)
- [Odcinek 17: Goduła, Ropiczka i Praszywa](#)
- [Odcinek 18: Do ujścia Olzy](#)
- [Odcinek 19: Do źródła Olzy](#)
- [Odcinek 20: Cierlicko i Żermanice](#)
- [Odcinek 21: Żabi Kraj](#)
- [Odcinek 22: Najwyżej w Księstwie, czyli Łysa Góra](#)
- [Odcinek 23: Trójstyk](#)
- [Odcinek 24: Trójwieś i Ochodźta](#)
- [Odcinek 25: Tajemnicza góra Girowa oder Hexenberg](#)
- [Odcinek 26: Kozubowa i Ostry](#)
- [Odcinek 27: Kamienna chata i dolina Łomnej](#)
- [Odcinek 28: Beskidzka perełka Moravka](#)
- [Odcinek 29: Salmopol i Malinowska Skała](#)
- [Odcinek 30: Z Równicy na Czupel](#)

Za tydzień Daniel Pipień zaprosi nas na wycieczkę: Stożek z czeskiej strony