

Weekendowe Propozycje Rowerowe (WPR, trasa 30): Z Równicy na Czupel


Data publikacji: 18.08.2017 18:20

Trasa, którą tym razem wybrałem to typowy szlak grzbietowy, idealnie nadający się na krótkie wycieczki w okolicach Ustronia i Wisły. Prowadzi przez szczyty gór bardzo często odwiedzane przez rowerzystów oraz turystów pieszych. Łatwy dostęp, szerokie szutrowe, choć nieraz też kamieniste, drogi oraz wspaniałe widoki to główne atuty. Jest to też trasa, na której można sprawdzić nie tylko swoją kondycję, ale też technikę jazdy.

□


Tym razem początek i koniec będzie w Ustroniu. Z Cieszyna najlepiej dojechać przez Goleszów lub Dziegielów i Cisownicę.

Wygodna ścieżka rowerowa prowadząca bulwarami Wisły zawiedzie nas do Ustronia Polany. Stamtąd po przejechaniu przez bujaną kładkę kierujemy się do doliny Jaszowca.




Ustroń dolina Jaszowiec


Od tej strony początek podjazdu na Równicę jest nieco łatwiejszy, gdyż pozwala ominąć brukowany odcinek. Zanim jednak się zacznie warto skręcić za drogowskazem w prawo i podjechać kawałek do „Skalnej twierdzy”, czyli miniaturowego zameczku, który stworzył koło swojego domu Pan Roman. Budowlę można obejść i sfotografować. Jak podaje informacja misterne dzieło powstawało przez 4 lata, nie jest kopia jakiejś istniejącej budowli, lecz dziełem wyobraźni autora i po zmroku całość jest oświetlona.




Skalna twierdza



Skalna twierdza



Skalna twierdza



Skalna twierdza

Na ostrym zakręcie, gdzie droga zaczyna wyraźnie się wznosić rozpoczynamy podjazd, który ciągnie się przez ok 5 km. Jest to jeden z najstłanniejszych podjazdów w Beskidzie Śląskim, z którym muszą się nieraz zmierzyć zawodnicy startujący w różnych zawodach rowerowych.

Droga asfaltowa prowadzi do schroniska turystycznego a potem jeszcze wyżej do restauracji Dwór Skibówki. Tuż przed restauracją jest też najbardziej stromy kawałek całego podjazdu osiągający 17 %.

Z tarasu przed restauracją rozciąga się wspaniały widok na sporą część Beskidu Śląskiego z dominującą Czantorią.

Podjazd na Równicę

Podjazd na Równicę

Równica

Równica

Równica

Równica

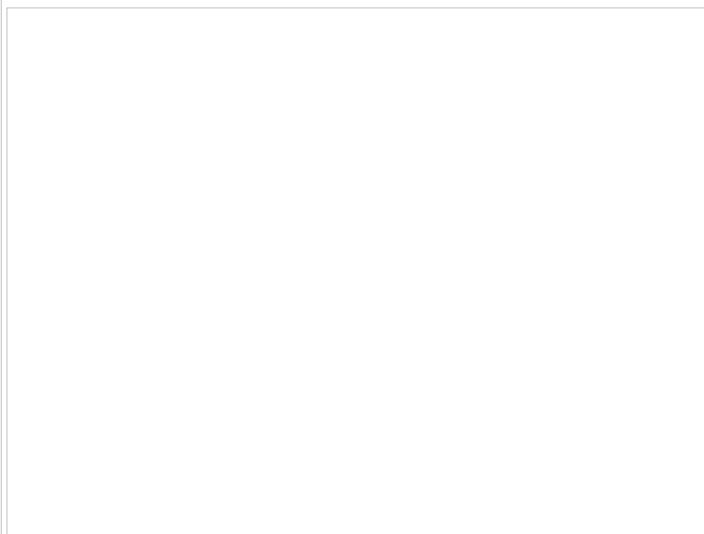
Możemy udać się stromą kamienistą ścieżką na zalesiony szczyt Równicy lub ominąć go szlakiem przechodzącym koło Zbójnickiej Chaty (obecnie zamknięta po pożarze).

Początkowo jedziemy łagodnym grzbietem za niebieskimi i zielonymi znaczkami szlaku. Szlak zielony po chwili schodzi do Brennej, a my zaczynamy bardziej wymagający, bo kamienisty, zjazd na Przełęcz Beskidek. Z przełęczy mozolnie podjeżdżamy na halę pod Orłową, gdzie dawniej stał jeden z największych w okolicy szałasów pasterskich. Zaznaczone na starszych mapach i działające niegdyś prywatne schronisko na Orłowej jest nieczynne, a najbliższy punkt, gdzie możemy zaopatrzyć się w jakieś jedzenie i picie to Telesforówka na Trzech Kopcach.

Zanim tam jednak dojedziemy musimy pokonać kamienisty niezbyt długi podjazd na Orłową 813 m n.p.m. oraz kamienisty zjazd. Dalsza część trasy to szybki odcinek przez Świniorkę i przełęcz Zakrzosek a potem kolejny podjazd na Trzy Kopce Wiślańskie 810 m n.p.m.



Równica szlak



Orłowa




Świniorka



Zakrzosek

Na szczycie tej góry łączą się granice trzech gmin – Ustronia, Brennej i Wiśły co obrazują trzy głazy z herbami tych miejscowości.



Trzy Kopce Wiślańskie

Na jednym z trzech wzniesień znajdziemy prywatne schronisko Telesforówka zwane też przytuliskiem. Klimatyczne miejsce, gdzie można posilić się i posiedzieć np. w Volkswagencie Garbusie podziwiając ładne widoki.

Telesforówka	Telesforówka

Telesforówka

Telesforówka

Z Trzech Kopców jedziemy dalej grzbietem w stronę Salmopolu, jednak po ok 1 km skręcamy w prawo na zielony szlak przechodzący w pobliżu Czupla. Warto wspiąć się na sam szczyt liczący 882 m. (prawie tyle samo co Równica), gdyż jest to wspaniały punkt widokowy.


--	--

Smerekowiec

Czupel



Widok z Czupla na Malinów




Widok z Czupla na Baranią Górę




Widok z Czupla na Czantorię

Widok z Czupla na Równicę

Ze szczytu Czupla wracamy do zielonego szlaku i zjeżdżamy nim do Wisły Nowej Osady. Szlak jest bardzo urozmaicony. Możemy spotkać na nim zarówno łatwe i płaskie jak i strome kamieniste odcinki. Końcowy fragment to zjazd po płytach i szeroka szutrowa droga koło wyciągu narciarskiego.



Zielony szlak z Czupla



Zielony szlak z Czupla

Powrót przez Wisłę do Ustronia ścieżką rowerową biegnącą bulwarami Wisły.

Trasa liczy ok 40 km.

Tekst i zdjęcia (o ile nie zaznaczono inaczej): Daniel Pipień

Zielony szlak z Czupla

Zielony szlak z Czupla

[Cycle Route 4166616](#) - via [Bikemap.net](#)

Daniel Pipień - 39 lat i kilkadziesiąt tysięcy kilometrów na liczniku. Od dziecka pasjonuje się zwiedzaniem i rowerami. Amatorsko startuje w zawodach MTB. Łącząc pasję rowerową i ciekawość świata, poznaje Śląsk Cieszyński i swoimi pomysłami na ciekawe wycieczki rowerowe dzielić się będzie również z Wami.

Wycieczki i wyprawy rowerowe Daniela możecie śledzić na jego, prowadzonym od 2009 roku, blogu:

<http://daniel3ttt.bikestats.pl/>

Poprzednie odcinki:

- [Odcinek 1: Szańce Jabłonkowskie](#)
- [Odcinek 2: Jabłonków i gródki w dolinie Olzy](#)
- [Odcinek 3: Wokół Cieszyna i Czeskiego Cieszyna](#)
- [Odcinek 4: Białogród i cesarsko-pruskie słupy graniczne](#)
- [Odcinek 5: Szlakiem Ondraszka](#)
- [Odcinek 6: Frysztat i dawna Karwina](#)
- [Odcinek 7: Śląska \(Polska\) Ostrawa](#)
- [Odcinek 8: Droga "księżęca" do Bielska](#)
- [Odcinek 9: Zamki nad Piotrówką](#)
- [Odcinek 10: Dookoła Skoczowa](#)
- [Odcinek 11: Szlakiem hutnictwa-Ustroń](#)
- [Odcinek 12: Huta trzyniecka i okolice](#)
- [Odcinek 13: Gronie nasze gronie-Wisła](#)
- [Odcinek 14: Brenna i okoliczne góry](#)
- [Odcinek 15: Rowerem na Jaworowy i z Jaworowego](#)
- [Odcinek 16: Czantoria na rowerze](#)
- [Odcinek 17: Goduła, Ropiczka i Praszywa](#)
- [Odcinek 18: Do ujścia Olzy](#)
- [Odcinek 19: Do źródła Olzy](#)
- [Odcinek 20: Cierlicko i Żermanice](#)
- [Odcinek 21: Żabi Kraj](#)

- [Odcinek 22: Najwyżej w Księstwie, czyli Łysa Góra](#)
- [Odcinek 23: Trójstyk](#)
- [Odcinek 24: Trójwieś i Ochodzita](#)
- [Odcinek 25: Tajemnicza góra Girowa oder Hexenberg](#)
- [Odcinek 26: Kozubowa i Ostry](#)
- [Odcinek 27: Kamienna chata i dolina Łomnej](#)
- [Odcinek 28: Beskidzka perełka Moravka](#)
- [Odcinek 29: Salmopol i Malinowska Skała](#)

Za tydzień Daniel Pipień zaprosi nas na wycieczkę: MTB Stożek