

Weekendowe Propozycje Rowerowe (WPR, Trasa 28): Beskidzka perełka Moravka

Data publikacji: 28.07.2017 19:00

Moravka to malownicza podgórska wioska wciśnięta między masyw Trawnego i Sławicza. Założona została dopiero w 17 w. i opisywana jako najwyżej położona wieś w państwie frydeckim. Obszarem i krajobrazowo bardzo podobna do Wisły jednak nie tak oblegana przez turystów. Obiektów rekreacyjnych, schronisk, szlaków i tras rowerowych jednak tu nie brakuje.

□

Wycieczka w tych okolicach niesie za sobą odkrywanie nowych terenów i uroków przyrody. Wspaniałe widoki, wysokie góry i dominujące wszędzie lasy. Zapraszam zatem do odwiedzenia tego mało znanego zakątka Ziemi Cieszyńskiej.

Wycieczkę można rozpocząć w Cieszynie lub podjechać pociągiem relacji Czeski Cieszyn – Frydek Mistek do miejscowości Dobracice (ok 20 km).

[Cycle Route 4127595](#) - via [Bikemap.net](#)

Z Dobracic kierujemy się drogą asfaltową tak jak prowadzi czerwony szlak przez Kamenite do Ligoty Wyżniej.



Praszywa z Dobracic



Kamenite nowe źródło



Widok z Kamenitego

Następnie możemy jechać doliną Morawki przez Raszkowice i Prażmo.

Ciekawostką i dotychczas nie odkrytą zagadką jest lokalizacja jakiejś strażnicy czy to zameczku, który strzegł dawniej tej doliny. Sięga ona bowiem głównego grzbietu karpackiego, a za nim dawniej były już Węgry. Strażnica zaznaczona jest na mapie z 1647 r. i prawdopodobnie znajdowała się na wzniesieniu Żory lub Kršle.

Możemy też wybrać ciekawy wariant przez Kršle. Skręcamy wtedy przed Raszkowicami przed mostem na Morawce w lewo i rozpoczynamy podjazd. Wkrótce łączymy się z niebieskim szlakiem i po ok 1 km docieramy na mało wyraźne wzniesienie.



Podjazd na Kršle Kršle kapliczka Kršle

Dom koło kapliczki prawdopodobnie stoi na miejscu domniemanego obiektu obronnego. Nie jedziemy dalej szlakiem tylko zjeżdżamy w drugą stronę do Morawki.

Wieś jest bardzo rozległa. Można by ją podzielić na dwie części: tą przed zbiornikiem wodnym i tą za nim. Zbiornik wodny Moravka wybudowany w 1964 r. jest rezerwuarem wody pitnej i, niestety, nie można wejść na tamę.


W centrum Morawki skręcamy przed mostem w prawo i żółtym szlakiem jedziemy ponad zbiornikiem wodnym do Morawki Uspolki. Stamtąd dalej doliną Morawki do ostatniego przystanku autobusowego Bebek.




Moravka i Trawny Moravka Horak Moravka Bebek

Skręcamy w prawo w zaciszną dolinkę Lúčka, którą prowadzi droga asfaltowa pod Okrouhlice (niebieski szlak). Dalej


już czerwonym szlakiem na siodło pod Kozim Grzbietem. Osiągamy tutaj grzbiet górski ciągnący się od Małego Połomu aż po Praszywą. W okolicy znajduje się kilka ładnych skałek jak Kamienny stół czy Kozie skałki.




Skała Kamienny stół



Skała z okapem




Widok na Sławicz spod Małego Połomu




Skała Koziego grzbietu


Z przełęczy jedziemy czerwonym szlakiem przez Lacnov i Polkę. Co chwilę mijamy raz po lewej, raz po prawej stronie kamienie graniczne Komory Cieszyńskiej i Frydeckiego Państwa Stanowego (TK, HF).




HF 220



TK 186




TK 185



TK 183



HF 178




Kamienie graniczne na mapie z 19 w.
[Archiwum Opawa]




Kamienie graniczne na wycinku mapy z 19 w.
[Archiwum Opawa]

Nie ma tu ostrych podjazdów ani zjazdów, więc szybko docieramy do schroniska Slavíč. Można tu chwilę posiedzieć, podziwiając widoki na Wielki Połom i dowiedzieć się nieco o historii tego miejsca oraz o partyzantach przebywających na terenie Morawki w czasie II WŚ.



Schronisko Slavíč



Widok ze Sławicza na Wielki Połom

Ze schroniska jedziemy około 0,5 km szlakiem w stronę Ostrego, a potem skręcamy w lewo. Szutrowa droga zmienia się po chwili w asfaltową i zjeżdżamy nią do doliny Sławicza. Trzeba tutaj uważać z prędkościami, bo jest stromo, wąsko i są ostre zakręty.

Dojeżdżamy do głównej drogi, którą udajemy się w okolice tamy.

Zjazd do doliny Sławicza Źródło w dolinie Sławicza W dolinie Sławicza

Zbiornik wodny Moravka Zbiornik wodny Moravka Zbiornik wodny Moravka

Stamtąd już tylko w dół do Morawki i dalej przez Prażmo i Raszkowice.

Do Cieszyna wracamy tak samo jak przyjechaliśmy lub dla urozmaicenia pod górami przez Ligotkę Kameralną i Śmiłowice.

Trasa liczy ok 88 km.

Tekst i zdjęcia (o ile nie zaznaczono inaczej): Daniel Pipień

Daniel Pipień - 39 lat i kilkadziesiąt tysięcy kilometrów na liczniku. Od dziecka pasjonuje się zwiedzaniem i rowerami. Amatorsko startuje w zawodach MTB. Łącząc pasję rowerową i ciekawość świata, poznaje Śląsk Cieszyński i swoimi pomysłami na ciekawe wycieczki rowerowe dzielić się będzie również z Wami.

Wycieczki i wyprawy rowerowe Daniela możecie śledzić na jego, prowadzonym od 2009 roku, blogu:

<http://daniel3ttt.bikestats.pl/>

Poprzednie odcinki:

- [Odcinek 1: Szańce Jabłonkowskie](#)
- [Odcinek 2: Jabłonków i gródki w dolinie Olzy](#)
- [Odcinek 3: Wokół Cieszyna i Czeskiego Cieszyna](#)
- [Odcinek 4: Białogród i cesarsko-pruskie słupy graniczne](#)
- [Odcinek 5: Szlakiem Ondraszka](#)
- [Odcinek 6: Frysztat i dawna Karwina](#)
- [Odcinek 7: Śląska \(Polska\) Ostrawa](#)
- [Odcinek 8: Droga "księżęca" do Bielska](#)
- [Odcinek 9: Zamki nad Piotrówką](#)
- [Odcinek 10: Dookoła Skoczowa](#)
- [Odcinek 11: Szlakiem hutnictwa-Ustroń](#)
- [Odcinek 12: Huta trzyniecka i okolice](#)
- [Odcinek 13: Gronie nasze gronie-Wisła](#)
- [Odcinek 14: Brenna i okoliczne góry](#)
- [Odcinek 15: Rowerem na Jaworowy i z Jaworowego](#)
- [Odcinek 16: Czantoria na rowerze](#)
- [Odcinek 17: Goduła, Ropiczka i Praszywa](#)
- [Odcinek 18: Do ujścia Olzy](#)
- [Odcinek 19: Do źródła Olzy](#)

- [Odcinek 20: Cierlicko i Żermanice](#)
- [Odcinek 21: Żabi Kraj](#)
- [Odcinek 22: Najwyżej w Księstwie, czyli Łysa Góra](#)
- [Odcinek 23: Trójstyk](#)
- [Odcinek 24: Trójwieś i Ochodzita](#)
- [Odcinek 25: Tajemnicza góra Girowa oder Hexenberg](#)
- [Odcinek 26: Kozubowa i Ostry](#)
- [Odcinek 27: Kamienna chata i dolina Łomnej](#)

Za tydzień Daniel Pipień zaprosi nas na wycieczkę do Malinki i Salmopola