

Weekendowe Propozycje Rowerowe (WPR, Trasa 27): Kamienna Chata i Dolina Łomnej

Data publikacji: 22.07.2017 7:30

Odległa dolina Łomnej z Dolną i Górną Łomna należy do najdłuższych i najładniejszych w Beskidach. W odróżnieniu od innych w regionie długo była pusta i niezamieszkana. Dopiero w 1596 r. książę Adam Waclaw zezwolił mieszczanom jabłonkowskim na karczowanie lasów i wypas owiec na tym terenie.

□

W 18 w. na terenie Łomnej znajdowało się kilka dużych szałśniczych łąk a ludzie mieszkali w niewielkich osiedlach w dolinie.

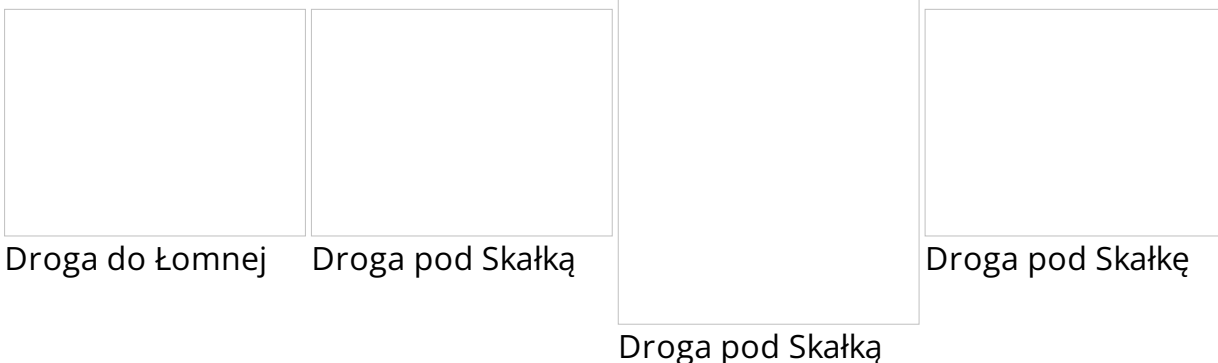
W historii Łomnej nie brakuje też miejscowego zbójnika. Zyskał on jednak złą sławę i w odróżnieniu od Ondraszka, który również mógł być w Łomnej rzadko jest wspominany. Był raz zbój Targolik w Łomnej, niedobry dla swoich a straszny do pańskich. Gdziekolwiek Targolik się zwrócił już było źle, palił, kradł a nawet zabijał niewinnych. Chłop jak dąb, kule się go nie imaly. Harnaś miał kumpla co się Janek z Rzeki nazywał i był kopidołem. Janek nie znosił Targolika i umyślił sobie że go zgładzi. Pewnego razu jak wracali podpici z karczmy, przechodzili przez potok po kładce. Janek zaoferował się Targolikowi że mu strzelbę potrzyma. Ten w końcu przystał na to i po chwili Janek zastrzelił Targolika, który wpadł do wody.

Zapraszam dzisiaj do malowniczej Doliny Łomnej oraz w masyw Połomu.


Trasę można rozpocząć z Nawsia koło Jabłonkowa, gdzie można dojechać pociągiem lub z Cieszyna co wydłuża nasz wyjazd łącznie o ok 50 km.

Z Nawsia jedziemy do pobliskiego Jabłonkowa a potem w kierunku Górnej Łomnej.

Przed tabliczką „Dolna Łomna” skręcamy w lewo i dalej już łącznie z trasą rowerową 6081 kierujemy się wąską drogą asfaltową ku Kamiennej chacie. Droga wiję się przez las i wznosi bardzo pomału przez co podjazd nie jest uciążliwy.




Po kilku kilometrach skręcamy jednak na szutrowy wariant tego szlaku, który prowadzi najpierw do chaty Skalka.




Schornisko Skałka


Osiągamy tutaj skrajne wzniesienie w masywie Połomu, pierwsze na zachód od Przełęczy Jabłonkowskiej. Jadąc dalej mijamy chatę Severka na Kostelkach i docieramy do Kamiennej Chaty. Po drodze towarzyszą nam piękne widoki zarówno w jedną jak i w drugą stronę




Chata Severka



Severka wyciąg
narciarski



Kamienna Chata i wieża
widokowa



Widok na Małą
Fatrę

Kilka schronisk tak blisko siebie wynika z tego, że powstały w czasie kiedy rywalizowały między sobą niemieckie i czeskie organizacje turystyczne.


Pod Połomem stał kiedyś czeski hotel Tetřev i Kamienna Chata zaś na Skałce niemiecki Beskidenverein wybudował chatę Schutzhaus .

Oba schroniska spłonęły (Skałka – 1998 r. Tetřev – 1960 r.) a obecne budynki powstały później na ich miejscach.


Przy Kamiennej Chacie stoi otwarta dla wszystkich wieża widokowa, z której widać min Małą Fatrę jak na dłoni.

Dalej proponuję jeden z dwóch wariantów:

1. Trudny czerwonym szlakiem przez szczyt Wielkiego Połomu 1067 m. (ok 3 km). Na kilku stromych odcinkach trzeba tutaj prowadzić rower.




Wielki Połom




Szlak Wielkiego Połomu

lub

2. Łatwy przez Słowację. Asfaltem do pierwszej nawrotki a potem szutrówką na Słowację ku Niedźwiedziej skale. Dalej trasą rowerową 2406 i ścieżką edukacyjną na Przełęcz Przelacz (ok 8 km).




Niedźwiedzia skała




Źródło przy drodze na Słowacji

Na Przelaczy zwanej też siodłem pod Muřinkovým vrchem możemy odpocząć przy murowanej kaplicy i napić się ze źródła.








Przełęcz Kaplica



Przełęcz źródelko

Stamtąd zjeżdżamy fantastycznym żółtym szlakiem lub szutrowką, która go przecina do Górnej Łomnej. Czeką nas teraz przyjemny powrót malowniczą doliną Łomnej [16,17,18,20,21].




Górna Łomna Górna Łomna Rzeka Łomna Sztolnia w Łomnej W dolinie Łomej

Po drodze możemy zobaczyć stylowe góralskie domy w Górnej Łomnej i kościół.


W Dolnej Łomnej mamy kilka ciekawych miejsc które można odwiedzić: starą sztolnię, szanieczne wzgórze, muzeum i centrum edukacyjne Ursus.

Sztolnia znajduje się w skałach, które widać z mostu na granicy Górnej i Dolnej Łomnej. Ma ona ok 20 m. długości.




Sztolnia w Łomnej

Szanieczne wzgórze inaczej Glovcin to miejsce, gdzie znajdował się jeden z szańców należących do systemu obrony przełęczy jabłonkowskiej. Strzegł on doliny Łomnej.



Szaniec w Dolnej Łomnej

Muzeum łomniańskie mijamy w centrum wsi. W drewnianym budynku możemy zobaczyć wewnątrz dawnej szkoły i warunki życia panujące w góralskich gospodarstwach.



Dolna Łomna - muzeum

Natomiast centrum edukacyjne Ursus znajdziemy przy ścieżce rowerowej, która kierujemy się w stronę Jabłonkowa




Dolna Łomna -Zbójnicka
ścieżka



Dolna Łomna - ścieżka
rowerowa



Dolna Łomna - ścieżka
rowerowa



Dolna Łomna - wiadukt kolejowy

Przed Jabłonkowem skręcamy w lewo do Boczanowic. Mijamy niewielką wieś a potem jeśli chcemy wrócić pociągiem to przed Milikowem skręcamy w prawo i zjeżdżamy do Nawsia.

Możemy też oczywiście wracać rowerem przez Milików i Bystrzycę lub trasą rowerową nr 10 biegnącą przez Nawsie, Bystrzycę i Trzyniec.

Trasa liczy ok 45 km.

W wersji z Cieszyna rowerem ok 95 km.

Daniel Pipień - 39 lat i kilkadziesiąt tysięcy kilometrów na liczniku. Od dziecka pasjonuje się zwiedzaniem i rowerami. Amatorsko startuje w zawodach MTB. Łącząc pasję rowerową i ciekawość świata, poznaje Śląsk Cieszyński i swoimi pomysłami na ciekawe wycieczki rowerowe dzielić się będzie również z Wami.

Wycieczki i wyprawy rowerowe Daniela możecie śledzić na jego, prowadzonym od 2009 roku, blogu: <http://daniel3ttt.bikestats.pl/>

Poprzednie odcinki:

- [Odcinek 1: Szańce Jabłonkowskie](#)
- [Odcinek 2: Jabłonków i gródki w dolinie Olzy](#)
- [Odcinek 3: Wokół Cieszyna i Czeskiego Cieszyna](#)
- [Odcinek 4: Białogród i cesarsko-pruskie słupy graniczne](#)
- [Odcinek 5: Szlakiem Ondraszka](#)
- [Odcinek 6: Frysztat i dawna Karwina](#)
- [Odcinek 7: Śląska \(Polska\) Ostrawa](#)
- [Odcinek 8: Droga "księżęca" do Bielska](#)
- [Odcinek 9: Zamki nad Piotrówką](#)
- [Odcinek 10: Dookoła Skoczowa](#)
- [Odcinek 11: Szlakiem hutnictwa-Ustroń](#)
- [Odcinek 12: Huta trzyniecka i okolice](#)
- [Odcinek 13: Gronie nasze gronie-Wiśla](#)
- [Odcinek 14: Brenna i okoliczne góry](#)
- [Odcinek 15: Rowerem na Jaworowy i z Jaworowego](#)
- [Odcinek 16: Czantoria na rowerze](#)
- [Odcinek 17: Goduła, Ropiczka i Praszywa](#)
- [Odcinek 18: Do ujścia Olzy](#)
- [Odcinek 19: Do źródła Olzy](#)
- [Odcinek 20: Cierlicko i Żermanice](#)
- [Odcinek 21: Żabi Kraj](#)
- [Odcinek 22: Najwyżej w Księstwie, czyli Łysa Góra](#)
- [Odcinek 23: Trójstyk](#)
- [Odcinek 24: Trójwieś i Ochodzita](#)
- [Odcinek 25: Tajemnicza góra Girowa oder Hexenberg](#)
- [Odcinek 26: Kozubowa i Ostry](#)

Za tydzień Daniel Pipień zaprosi nas na wycieczkę pt: Beskidzka perełka Moravka