


Weekendowe Propozycje Rowerowe (WPR, Trasa 26): Kozubowa i Ostry


Data publikacji: 15.07.2017 12:10

Tym razem przygotowałem dla Was trasę górską podczas której zaliczymy górę Kozubową i Ostry na Zaolziu. Obie nie tak odległe i doskonale widoczne z drogi z Trzyńca do Jabłonkowa a być może przez wielu miłośników MTB jeszcze nie odwiedzane. Trasa technicznie niezbyt trudna i z pięknymi widokami. Zachwalana jako jedna z ładniejszych "grzebieniówek". Możemy tutaj ponadto poznać tereny, na których najdłużej utrzymywało się tradycyjne szałśnictwo.


Rozpoczynamy w Cieszynie z mostu sportowego. Trasą rowerowa nr 10 jedziemy przez Trzyńciec i Wędrynię do Bystrzycy. Tam na rondzie skręcamy w kierunku Milikowa (trasa nr 6085). Po drodze towarzyszą nam widoki na Jaworowy, Ostry i Kozubową. Im bardziej zbliżamy się do Milikowa tym bardziej przybliża się pierwszy cel wyjazdu – Kozubowa.



Mapa Kozubowa i Ostry



Kozubowa, Ostry i Jaworowy



Kozubowa z Milikova

Milików to nieduża wioska w dolinie Olzy, ale w zasadzie już pod Kozubową i Ostrym. Nazwa Milikowa ma trzy wersje pochodzenia. Ma pochodzić od milerzy, czyli miejsc, gdzie wypalano w milerzach węgiel drzewny, albo od imienia Milik, albo od tego że przyjemnie i miło się tam mieszka.

Z Milikowa kierujemy się dalej doliną w stronę Kosarzysk, ale przed tabliczką informującą o początku nowej miejscowości skręcamy w lewo tak jak trasa 6082.

Rozpoczynamy tutaj podjazd który, ciągnie się przez ponad 5 km.


Początkowo asfalt, potem szutry i glina. Na szczęście prowadzi on przez las i dzięki temu nawet w upalne dni słońce tak bardzo nie doskwiera [4,5,6,7].




Podjazd na Kozubową



Podjazd na Kozubową




Podjazd na Kozubową



Podjazd na Kozubową

Wysoko nad doliną położona jest polana Liscy a jeszcze wyżej Podkozubowa i Gródkowa. Od dawien dawna stały tutaj szałas pasterskie i wypasano owce. Obszar takiej polany zwał się szałasem. Jak wynika z opowiadań starych ludzi "piękne to były czasy, kiedy trzody owiec pasły się na wspólnych szalasach "Strzemsza", "Podkozubowa", "Liści". Na każdym szałaszu gazdował jeden gazda, który wypasał owce i krowy od kilku gospodarzy. Miał on wyznaczoną ilość dni w których mógł "baczować", tj wydoić wszystkie owce i krowy i ubić bryndze, względnie ser dla siebie. Pasterz pilnował trzód a przygrywał sobie na trąbie, która była sporządzona z drzewa długiego a cienkiego, świdrem wydrążonego. Zwała się ona trombita [8,9,10,11,12].



Polana Liscy



Kozubowa Szałas






Szałas na Gródkowej dawniej Wypas owiec pod Kozubową dawniej


Polana Gródkowa

Droga szutrowa kończy się przy schronisku na Kozubowej, skąd rozpościerają się ładne widoki na dolinę Olzy. Schronisko to powstało w 1989 r., w miejscu, gdzie wcześniej stało schronisko wybudowane w 1929 r. przez Polskie Towarzystwo Turystyczne „Beskid” - polską organizację turystyczną, założoną w 1910 r. w Cieszynie. Niestety schronisko to w 1973 r. spłonęło w pożarze.



W schronisku można pożyczyć klucz do kaplicy św Anny, która stoi nieco powyżej schroniska i wyjść na wieżę widokową.




Widok z Kozubowej




Schronisko na Kozubowej






Polskie schronisko na Kozubowej




Kaplica na Kozubowej

Dalsza trasa prowadzi przez pobliski zalesiony szczyt Kozubowej. Cały czas żółtym szlakiem wraz z tą samą trasą rowerową 6082 zjeżdżamy na niżej położony Kamenity. Tutaj również kiedyś stały szałas a potem w 19 w. powstały osady Kamenity Wyżni i Kamenity Niżni. W okresie międzywojennym znajdowały się tutaj nawet dwie szkoły, polska i czeska. Dzisiaj słoneczne polany oferują piękne widoki.



Na miejscu polskiej szkoły stoi niewielkie schronisko Chata Kamenity, przy której znajduje się zagroda dla owiec. To tutaj w maju odbywa się „mieszani owiec” .



Widok z Kamienitego



Schornisko na Kamienitym






Nad Kamienitym (w oddali Kozubowa)



Zagroda na Kamienitym



I tutaj zagadka: Owca doi się z tyłu, krowa z boku. Ale nie bój się, tego nie pomylisz bo to ani inaczej nie idzie. No dobra ale jak doi się kozy?

Z Kamenitego jedziemy grzbietem górskim do skrzyżowania szlaków. Potem czerwonym szlakiem pod Kałużny a stamtąd niebieskim do schroniska na Ostrym .



Pod Kałużnym

Można tutaj posiedzieć przez chwilę przy schronisku i napić się zimnej lanej Kofoli. Można też nazbierać trochę borówek na wielkiej polanie koło schroniska.






Schornisko na Ostrym




Schronisko na Ostrym

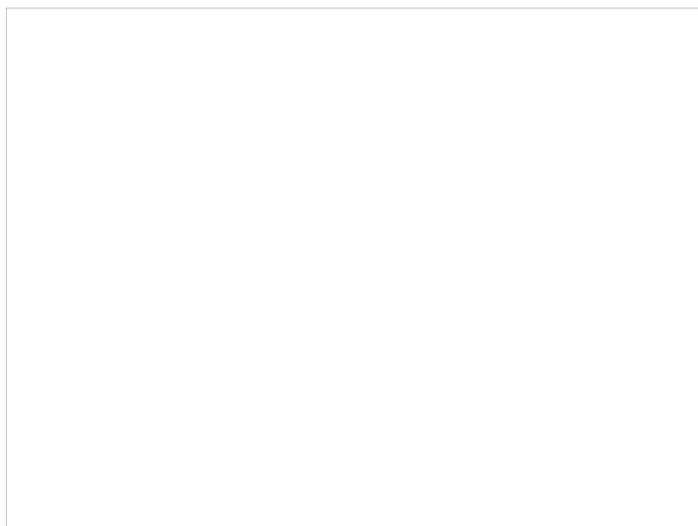
Z Ostrego zjeżdżamy szeroką, początkowo nieco kamienistą a potem szutrową drogą na Koziniec. Dalej już drogą asfaltową w dół do Oldrzychowic [30,31].




Widoki na zjeździe z Ostrego



Chata Koziniec



Oldrzychowice



Oldrzychowice wiadukt nad budowaną obwodnicą

Pozostaje nam jeszcze powrót do Cieszyna. I tutaj możemy jechać ponownie przez Trzyniec, albo też ścieżką rowerową wzdłuż obwodnicy do Ropicy a potem już prosto do Cieszyna.

Stare zdjęcia i pocztówki za zgodą pana Stanisława Krocza z Trzyńca <http://www.kiejsiwbeskidach.estranky.cz/>

[Cycle Route 4101867](#) - via [Bikemap.net](#)

Daniel Pipień - 39 lat i kilkadziesiąt tysięcy kilometrów na liczniku. Od dziecka pasjonuje się zwiedzaniem i rowerami. Amatorsko startuje w zawodach MTB. Łącząc pasję rowerową i ciekawość świata, poznaje Śląsk Cieszyński i swoimi pomysłami na ciekawe wycieczki rowerowe dzielić się będzie również z Wami.

Wycieczki i wyprawy rowerowe Daniela możecie śledzić na jego, prowadzonym od 2009 roku, blogu:
<http://daniel3ttt.bikestats.pl/>

Poprzednie odcinki:

- [Odcinek 1: Szańce Jabłonkowskie](#)
- [Odcinek 2: Jabłonków i gródki w dolinie Olzy](#)
- [Odcinek 3: Wokół Cieszyna i Czeskiego Cieszyna](#)
- [Odcinek 4: Białogród i cesarsko-pruskie słupy graniczne](#)
- [Odcinek 5: Szlakiem Ondraszka](#)
- [Odcinek 6: Frysztat i dawna Karwina](#)
- [Odcinek 7: Śląska \(Polska\) Ostrawa](#)
- [Odcinek 8: Droga "książęca" do Bielska](#)
- [Odcinek 9: Zamki nad Piotrówką](#)
- [Odcinek 10: Dookoła Skoczowa](#)
- [Odcinek 11: Szlakiem hutnictwa-Ustroń](#)
- [Odcinek 12: Huta trzyniecka i okolice](#)
- [Odcinek 13: Gronie nasze gronie-Wiśla](#)
- [Odcinek 14: Brenna i okoliczne góry](#)
- [Odcinek 15: Rowerem na Jaworowy i z Jaworowego](#)
- [Odcinek 16: Czantoria na rowerze](#)
- [Odcinek 17: Goduła, Ropiczka i Praszywa](#)
- [Odcinek 18: Do ujścia Olzy](#)
- [Odcinek 19: Do źródła Olzy](#)
- [Odcinek 20: Cierlicko i Żermanice](#)
- [Odcinek 21: Żabi Kraj](#)
- [Odcinek 22: Najwyżej w Księstwie, czyli Łysa Góra](#)
- [Odcinek 23: Trójstyk](#)

- [Odcinek 24: Trójwieś i Ochodzita](#)
- [Odcinek 25: Tajemnicza góra Girowa oder Hexenberg](#)

Za tydzień Daniel Pipień zaprosi nas na wycieczkę "Kamienna Chata i dolina Łomnej"