

Weekendowe Propozycje Rowerowe (WPR, Trasa 21): Żabi Kraj


Data publikacji: 9.06.2017 13:40

Gdzieś pomiędzy Skoczowem i Strumieniem znajduje się kraina licznych stawów hodowlanych zwana Żabim Krajem. Inne najczęściej spotykane tutaj nazwy to Kraina Karpią lub Dolina Górnej Wisły. Tym razem Daniel proponuje trasę rowerową, która pozwoli zapoznać się z Żabim Krajem i dosłownie powłóczyć się po okolicy.


□

Duża liczba stawów a także istniejący od 1955 r. sztuczny zbiornik, zwany Jeziorem Goczałkowickim, liczne bagna i podmokłe łąki okazały się dobrym środowiskiem życiowym dla wielu gatunków ptaków i płazów.

Walory tego regionu dostrzegł już w XV w. Mikołaj Brodecki, marszałek księcia cieszyńskiego Kazimierza II i właściciel Strumienia. Mądry zarządca nie tylko zakładał stawy hodowlane, ale był też pomysłodawcą rozpoczętej w 1488 r. i trwającej 16 lat budowy tamy na Wiśle. Jej celem było uzyskanie dopływu bieżącej wody do pobliskich stawów, a tym samym wzrost ilości hodowli ryb. Doprowadziło to oczywiście do rozwoju regionu.



Mapa 18 w. Ochaby, Drogomyśl (źródło: mapire.eu)




Mapa 18 w. Chybie, Mnich (źródło: mapire.eu)

Dla rowerzystów ten uroczy rejon Śląska Cieszyńskiego również może zaoferować atrakcyjne widokowo i przede wszystkim łatwe trasy, oddalone od ruchliwych dróg.


Prowadzi tędy min pierwszy odcinek budowanej Wiślanej Trasy Rowerowej, która ma przebiegać przez całą Polską i połączyć góry z morzem.

[Cycle Route 4040514](#) - via [Bikemap.net](#)

Trasę rozpoczynamy na wylocie Cieszyna przy Szkole Podstawowej nr 7 w Krasnej. Jedziemy do Gumien a następnie żółtą trasą rowerową, która prowadzi nad stawami w Kostkowicach. Mijamy dalej Dębowiec i kierujemy się do Ochab. Po drodze możemy zobaczyć kilka niedużych wież wiertniczych wyposażonych w urządzenia pompowe typu konik. Są to odwierty, w których pozyskuje się leczniczą solankę.




Dębowiec odwiert solanki




Dębowiec konik

Z Podlesia jedziemy między stawami do Ochab i przy tabliczce kierującej do Agroturystyki skręcamy w lewo w ulicę Kameralną, a niedługo potem w prawo.




Stawy w Dębowcu




Stawy w Dębowcu


Miejszem wartym odwiedzenia jest niewątpliwie Zagroda Rolna Maciejówka w Ochabach. Tutejszy Skansen to chyba największe na południu Polski tego typu muzeum zabytków pochodzących z gospodarstw rolnych i rybackich oraz wszelkiego rodzaju urządzenia i sprzęty domowego użytku. Odrębną kolekcję stanowią też zabytkowe samochody, rowery i inne pojazdy. Ekspozycje znajdują się w tradycyjnej wiejskiej zagrodzie złożonej ze stajni z wozownią, stodoły, chaty, wiatraka i wiaty. Dla grup w Skansenie organizowane są warsztaty edukacyjne z zakresu tradycyjnych prac w gospodarstwie i rękodziela, zaś dla gości indywidualnych wstęp jest bezpłatny.



Ochaby Zagroda rolna




Ochaby Zagroda rolna




Ochaby skansen

Nieopodal skansenu znajduje się stadnina koni mieszcząca się w dawnym dworze barona Maksymiliana Kalischa. Dwór kupiła później Komora Cieszyńska i przerobiła na folwark. Po odzyskaniu przez Polskę niepodległości w 1918 r. część folwarku została przekazana na potrzeby wojska polskiego celem zorganizowania stada rozrodczego dla polskiej kawalerii, natomiast w Ochabach hodowano źrebięta i konie pociągowe.

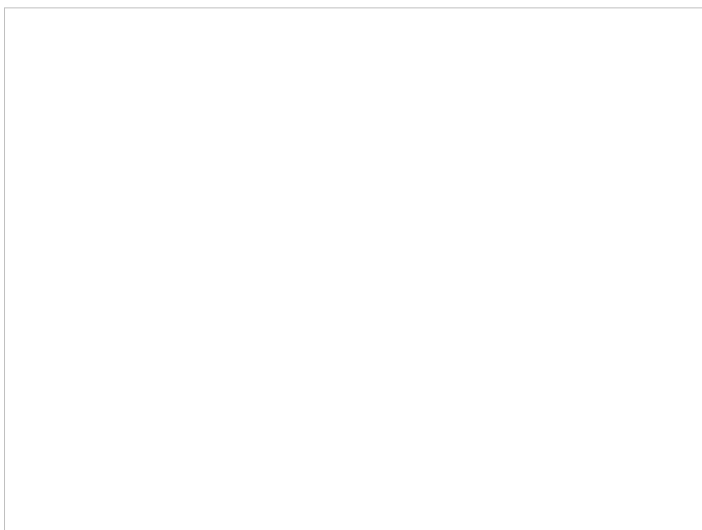
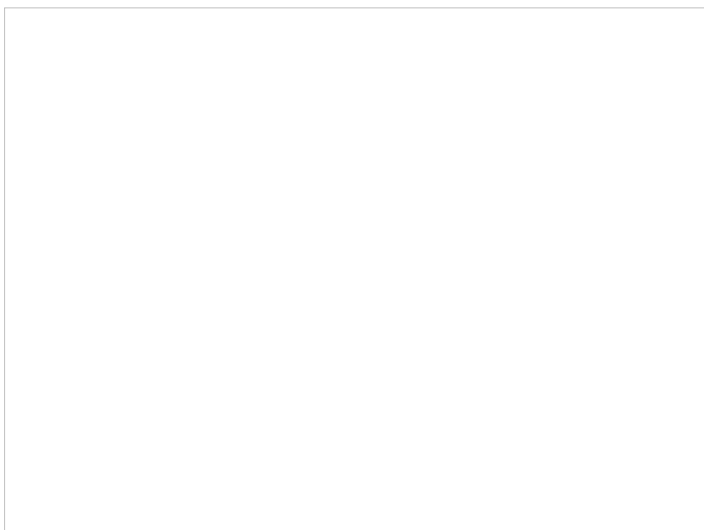


Ochaby konie



Ochaby stadnina koni

Trasą rowerową przejeżdżamy pod dwupasmówką Katowice – Wisła, mijamy Dreem Park i jedziemy bulwarem Wisły na nową kładkę, którą przedostajemy się na drugą stronę rzeki. Stamtąd kierujemy się również bulwarami w tą samą stronę, co płynie Wisła, czyli do Drogomyśla.



Ochaby przejazd pod drogą


Ochaby Dreem park



Ochaby Dreem park




Cierlicko




nad Wisłą w Ochabach

W centrum wsi naprzeciw kościoła znajduje się zespół parkowo-dworski z początków 18 w., który możemy zobaczyć tylko z zewnątrz, gdyż mieści się tam ośrodek opiekuńczo – wychowawczy. Pierwotnie pałac był piętrowy, ale prawdopodobnie na skutek jednego z pożarów mających miejsce w drugiej połowie 19 w. zlikwidowano górną kondygnację.




Pałac w Drogomysłu


Wracamy do szkoły i jedziemy ulicą Wiejską a potem - za czarnymi znaczkami trasy Nordic Walking - do Zabłocia. Stamtąd „Szlakiem Myślistwa” przez Frelichów do zakątka zwanego Rykalec nad brzegiem jeziora Goczałkowickiego. Podążamy tylko kawałek wałem jeziora w prawo i niedługo zjeżdżamy ścieżką do widocznej drogi asfaltowej.



Rykalec



Jezioro Goczałkowickie




Jezioro Goczałkowickie

Zarzecze to jedna z najstarszych miejscowości na Śląsku Cieszyńskim. Po raz pierwszy wzmiankowana była w 1223 r. jako Zasere. Nazwa wskazuje, że mieszkańcy osiedlili się za rzeką. Oczywiście chodzi tu o rzekę Wisłę. Najprawdopodobniej Zarzecze należało początkowo do dekanatu Oświęcim i podlegało diecezji krakowskiej. W 1177 r. okolice późniejszej Pszczyny i Strumienia zostały подарowane Mieszkowi Plątonogiemu, powiększając obszar księstwa

opolsko- raciborskiego. W wyniku dalszego rozbitcia dzielnicowego powstało Księstwo Cieszyńskie a jego granica została ustanowiona na rzece Wiśle, zostawiając Zarzecze po stronie cieszyńskiej a miejscowość Wisłę (Niemiecką, obecnie Małą) po stronie raciborskiej.

Przeprawy przez rzekę w okolicach Zarzecza i Strumienia były następnie przedmiotem licznych sporów pomiędzy książętami cieszyńskimi a właścicielami Ziemi Pszczyńskiej. Stosowną umowę podpisano w 1553 r., a w niej oznajmiono również, że w okolicy Strumienia i Zarzecza na Wiśle będzie istnieć zawsze zapora (śluza). Miejscowość nie omijały też powodzie.




Mapa 1750 Strumień, Zarzecze, Wisła


(źródło: Archiwum w Opawie <http://vademecum.archives.cz>)

W 1948 r. podjęto decyzję o utworzeniu w Goczałkowicach zbiornika wodnego mającego zalać większą część Zarzecza. W 1954 rozpoczęły się wysiedlenia zarzeczan, a rok później zalano centrum wsi i okoliczne tereny.



Z Zarzecza jedziemy do końca drogi asfaltowej, a następnie tzw. Zieloną Groblą przez las do drogi Chybie – Jasienica. Nią tylko kawałek, potem w prawo Wiślaną Trasą Rowerową.



Zielona Grobla





Wiśłana Trasa Rowerowa



Jedzie się tutaj rewelacyjnie długą prostą szutrową drogą przez las. Wyjeżdżamy przy stawach na granicy Zaborza i udajemy się w stronę Pierścica. Jedziemy cały czas tak, aby mieć las po prawej stronie. Za torami skręcamy w tzw. Drogę Ochabską, która prowadzi między licznymi stawami przez Gołysz do Ochaby.



Wiślana Trasa Rowerowa

Wiślana Trasa Rowerowa



Zaborze Gołysz stawy

Zaborze Gołysz stawy



Ochaby stawy

Ochaby stawy

Tutaj przy stawach kierujemy się w stronę Łowiska i restauracji „Pod Borem”, a potem do Kiczyc. Mijamy w Kiczycach Łowisko Karpiove i za miejscowością zjeżdżamy w prawo nad Wisłę na ścieżkę rowerową, którą docieramy do Skoczowa.

Z trytonowego grodu wracamy starą drogą lub jakimś innym wariantem do Cieszyna.

Trasa liczy ok 65 km.

Tekst i zdjęcia (o ile nie zaznaczono inaczej): Daniel Pipień

Daniel Pipień - 39 lat i kilkadziesiąt tysięcy kilometrów na liczniku. Od dziecka pasjonuje się zwiedzaniem i rowerami. Amatorsko startuje w zawodach MTB. Łącząc pasję rowerową i ciekawość świata, poznaje Śląsk Cieszyński i swoimi pomysłami na ciekawe wycieczki rowerowe dzielić się będzie również z Wami.

Wycieczki i wyprawy rowerowe Daniela możecie śledzić na jego, prowadzonym od 2009 roku, blogu:

<http://daniel3ttt.bikestats.pl/>

Poprzednie odcinki:

- [Odcinek 1: Szańce Jabłonkowskie](#)
- [Odcinek 2: Jabłonków i gródki w dolinie Olzy](#)
- [Odcinek 3: Wokół Cieszyna i Czeskiego Cieszyna](#)
- [Odcinek 4: Białogród i cesarsko-pruskie słupy graniczne](#)
- [Odcinek 5: Szlakiem Ondraszka](#)
- [Odcinek 6: Frysztat i dawna Karwina](#)
- [Odcinek 7: Śląska \(Polska\) Ostrawa](#)
- [Odcinek 8: Droga "księżęca" do Bielska](#)
- [Odcinek 9: Zamki nad Piotrówką](#)
- [Odcinek 10: Dookoła Skoczowa](#)
- [Odcinek 11: Szlakiem hutnictwa-Ustroń](#)
- [Odcinek 12: Huta trzyniecka i okolice](#)
- [Odcinek 13: Gronie nasze gronie-Wisła](#)
- [Odcinek 14: Brenna i okoliczne góry](#)
- [Odcinek 15: Rowerem na Jaworowy i z Jaworowego](#)
- [Odcinek 16: Czantoria na rowerze](#)
- [Odcinek 17: Goduła, Ropiczka i Praszywa](#)
- [Odcinek 18: Do ujścia Olzy](#)
- [Odcinek 19: Do źródła Olzy](#)
- [Odcinek 20: Cierlicko i Żermanice](#)

Za tydzień Daniel Pipień zaprosi nas na wycieczkę pt. "Najwyżej w Księstwie, czyli Łysa Góra".