


Weekendowe Propozycje Rowerowe (WPR, Trasa 14): Brenna i okoliczne góry

Data publikacji: 21.04.2017 17:55


Za nami weekend świąteczny, pora rozruszać "kości"! Tym razem mamy dla Was propozycję wycieczki weekendowej do Brennej.

Brenna to wspaniałe miejsca na aktywnie spędzony dzień z dala od zgiełku miast, w otoczeniu czystej przyrody. Zaskakuje turystów swymi urokami, licznymi szlakami turystycznymi i różnorodnością tras rowerowych.

Proponowana trasa poprowadzi tym razem grzbietami górskimi które otaczają Brenną. Kolejno grzbietem Starego Gronia, Kotarza i Błatniej. Pełna niesamowitych widoków i dająca mnóstwa satysfakcji miłośnikom kolarstwa górskiego. Z Cieszyna najlepiej dojechać przez Kozakowice, Lipowiec i Górki Wielkie. Można również podjechać samochodem i rozpocząć wycieczkę z Brennej.






Gmina Brenna




Podjazd na stary Groń

Z centrum kierujemy się do Brennej Lesnicy, jedziemy doliną i za szkołą skręcamy w lewo pod górę. Podjeżdżamy żółtym szlakiem, najpierw szutrową a potem nieco kamienista drogą na siodło pod Horzelicą. Docieramy w ten sposób na grzbiet górski i na czas tej wycieczki zostawiamy wszystkie doliny za sobą. Jedziemy czarnym szlakiem ku wieży widokowej na Starym Groniu (792 m.), gdzie z jej platformy możemy podziwiać szeroką panoramę i odległe łańcuchy górskie. Od najdawniejszych czasów na polanach Starego Gronia i widocznego stąd Kotarza stały szałas i wypasano stada owiec. Stamtąd w kilka minut docieramy do Chaty pod Grabową. Możemy tam coś zjeść i zobaczyć „Ogród Bajek” z postaciami z legend i podań regionu Beskidu Śląskiego oraz wierzeń słowiańskich. Stromy ale możliwy do wyjechania podjazd wyprowadza na Grabową.



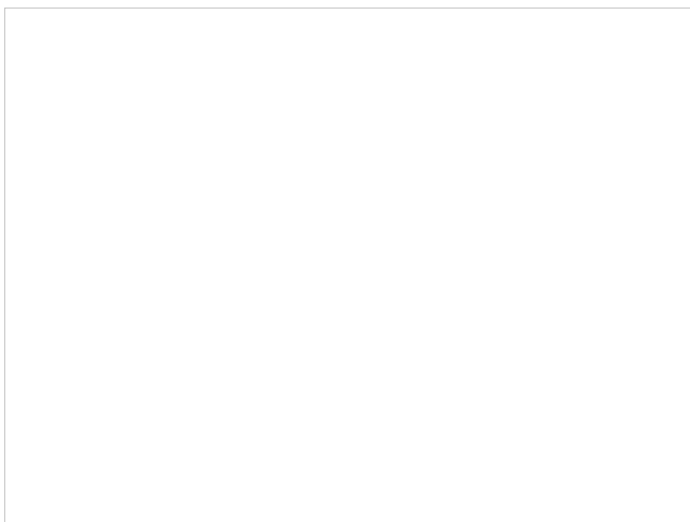


Stary Groń

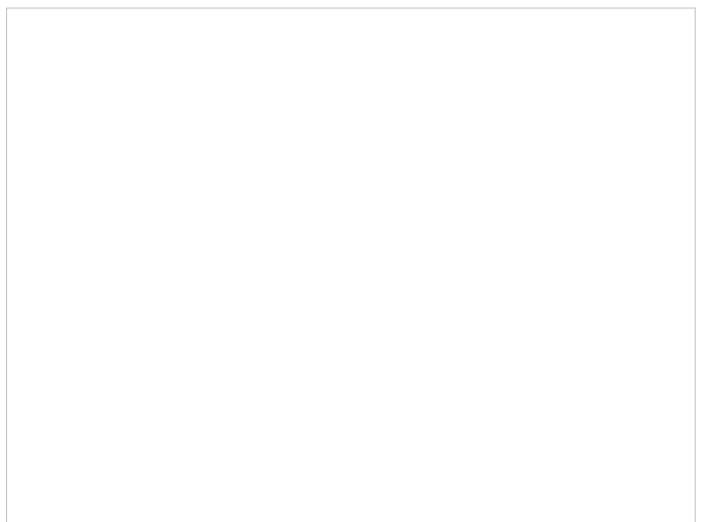


Ogród bajek

Dalsza jazda prowadzi czerwonym szlakiem, dawną granicą Księstwa Cieszyńskiego. Ze szczytu Kotarza (985 m.) podziwiamy masyw Skrzycznego i chwilę odpoczywamy przy wiacie lub ołtarzu europejskim. Jedziemy cały czas grzbietem raz pod górę a raz w dół, czasem jest też więcej kamieni, jak np. na najtrudniejszym odcinku po kamieniach z Hycy. Docieramy tak na Przełęcz Karkoszczonek, skąd trawersujemy szlakiem narciarskim na przełęcz pomiędzy Trzema Kopcami i Stołowem. Na stokach obu gór znajduje się kilka jaskiń, w tym jedna z największych w Beskidzie Śląskim – Jaskinia w Trzech Kopcach. Łagodny podjazd wyprowadza na zalesiony szczyt Stołowa 1035 m. który jest najwyższym punktem tej trasy.




Ołtarz Europejski na Kotarzu



Bikerzy na szlaku







Szlak ze Stołowa



Jaskinia na Stołowie





Widok z Błatniej



Krzyż pokutny

Zjeżdżamy na niższą Błatnią (917 m.) , gdzie możemy ugościć się w schronisku lub „Ranczu Błatnia”. Dalej jedziemy czerwonym szlakiem przez Cisowy i Czupel na przełęcz pod Łazkiem. Przejazd nie następuje wielu trudności, gdyż w większości mamy tutaj z górki. Z przełęczy pod Łazkiem schodzi w lewo wygodna leśna droga, którą właśnie zjeżdżamy w doliny. Zanim wyjedziemy z lasu, niedaleko skrzyżowania leśnych dróg mijamy kamienny krzyż pokutny z 1696 r. Jest to jeden z trzech tego typu kamiennych zabytków na Ziemi Cieszyńskiej (pozostałe: Cieszyn i Pruchna).

Po zjeździe kierujemy się na most na Brennicy a potem do Górek Wielkich lub wracamy do Brennej. Zmierzając do Cieszyna po chwili mijamy wiatrak stojący przy Chlebowej chacie. Jedziemy do centrum Górek Wielkich, gdzie skręcamy w lewo, aby bocznymi drogami (trasą rowerową) dotrzeć do Nierodzimia.



Przełęcz pod Łazkiem

Stamtąd przez Bładnice, Kisielów i Ogrodzoną wracamy do Cieszyna.

Wiatrak i Chlebowa Chata

Cieszyna.

Cała trasa liczy sobie około 75 km.

Wersja górską w Brennej to ok 30 km.

Tekst i zdjęcia Daniel Pipień

Daniel Pipień - 39 lat i kilkadziesiąt tysięcy kilometrów na liczniku. Od dziecka pasjonuje się zwiedzaniem i rowerami. Amatorsko startuje w zawodach MTB. Łącząc pasję rowerową i ciekawość świata, poznaje Śląsk Cieszyński i swoimi pomysłami na ciekawe wycieczki rowerowe dzielić się będzie również z Wami.

Wycieczki i wyprawy rowerowe Daniela możecie śledzić na jego, prowadzonym od 2009 roku, blogu:
<http://daniel3ttt.bikestats.pl/>

Poprzednie odcinki:

- [Odcinek 1: Szańce Jabłonkowskie](#)
- [Odcinek 2: Jabłonków i gródki w dolinie Olzy](#)
- [Odcinek 3: Wokół Cieszyna i Czeskiego Cieszyna](#)
- [Odcinek 4: Białogród i cesarsko-pruskie słupy graniczne](#)
- [Odcinek 5: Szlakiem Ondraszka](#)
- [Odcinek 6: Frysztat i dawna Karwina](#)
- [Odcinek 7: Śląska \(Polska\) Ostrawa](#)
- [Odcinek 8: Droga "księżęca" do Bielska](#)
- [Odcinek 9: Zamki nad Piotrówką](#)
- [Odcinek 10: Dookoła Skoczowa](#)
- [Odcinek 11: Szlakiem hutnictwa-Ustroń](#)
- [Odcinek 12: Huta trzyniecka i okolice](#)
- [Odcinek 13: Gronie nasze gronie-Wisła](#)

"Rowerem na Jaworowy" to wycieczka na jaką za tydzień zaprosi nas Daniel Pipień.