


Weekendowe propozycje rowerowe (WPR). Odcinek 8: drogą "książęcą" do Bielska


Data publikacji: 28.10.2016 19:00

W kolejnym odcinku serii Weekendowe Propozycje Rowerowe propozycja wycieczki z Cieszyna do Bielska mniej więcej tak, jak wiodła kiedyś "najstarsza droga", pamiętająca czasy średniowieczne. Którędy przebiegała?


Obecnie nowa droga to oczywiście ekspresówka S52. Stara droga to tzw "droga cesarska" zbudowana w XVIII w. w celu lepszego powiązania nowo získanej prowincji (Galicii) z resztą monarchii. Spróbujemy natomiast odtworzyć przebieg jeszcze starszej drogi, która prowadziła do Bielska zanim powstała cesarska droga. Nazwałem ją sobie - "książęcą". Ciekawe kto wie, jak ona dokładnie wiodła...



Fragment Skoczów-Grodziec
(kliknij na zdjęcie, by powiększyć), fot. Daniel Pipień



Fragment Grodziec - Jaworze
(kliknij, by powiększyć), Fot:
Daniel Pipień





Fragment Jaworze-Bielsko, fot.
Daniel Pipień

Z Cieszyna jedziemy starą drogą - "cesarską" przez Ogrodzoną do Skoczowa. Jej poprzedniczka prawdopodobnie biegła podobnie, raczej nie była utwardzona i szeroka była może na jeden wóz konny. Wiała się między polami i przechodziła przez centrum Krasnej, Ogrodzonej oraz Międzyświecia.

Do Skoczowa wjeżdżamy Cieszyńską i kierujemy się na rynek. Niewielkie miasteczko w średniowieczu otaczały drewniano-ziemne obwałowania z dwiema bramami. Droga "książęcą" przechodziła przez rynek a potem koło skoczowskiego zamku i przez bród (później most) na Wiśle.

W XVI w. zamek przebudowano na murowany, otoczony wałem ziemnym. Po pożarze miasta w 1713 r. wybudowano nowy obiekt, który przybrał formę dworu. Dwór będący w kiepskim stanie rozebrano w 1938 r.




Rynek w Skoczowie, fot. Daniel Pipień


Pogórze, Zajazd Arenda Fot: Daniel Pipień

Jedziemy dalej do Pogórze i skręcamy obok dawnego zajazdu pocztowego Arenda stojącego przy "cesarce". Droga "książęca" biegła nieco dalej, w okolicach stawów a potem nie wspiwała się na Pogórski kopiec, lecz obchodziła go z prawej strony (obecnie ul. Zamek). Mijamy dawny pałac Stonawskich w Pogórze (DPS), dojeżdżamy do drogi „cesarskiej” i przed Grodźcem (za figurą aniołka) skręcamy w lewo.


Zjedziemy polną drogą do Grodźca i wylądujemy na starym kamiennym moście. Jest tam drewniana kładka, ale dawniej był kolejny kamienny most, po którym pozostał niewielki fragment. Droga biegła koło starego kościoła (obecnie ruiny) i zamku.



Grodziec, kamienny mostek, fot. Daniel Pipień



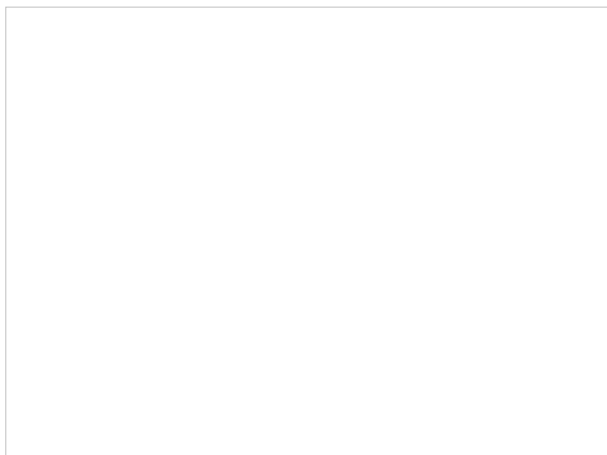
Grodziec, ruiny kościoła, Fot: Daniel Pipień



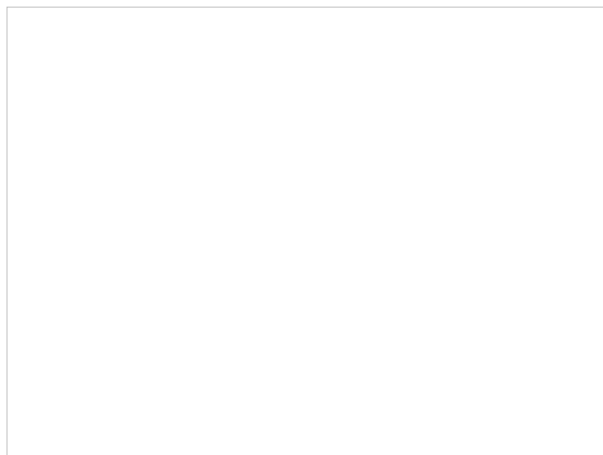
Grodziec, zamek, fot. Daniel Pipień

Zalesione wzniesienie z kaplicą Zobłów trawersowała po pd.-wsch. stronie, potem między polami wąwozem schodziła do dolinki (był tam most) i mniej więcej w tym miejscu gdzie dzisiaj biegnie ekspresówka osiągała Świętoszówkę. Przed Jasienicą skręt w prawo w ulicę Kamienną. Tak właśnie dalej prowadziła droga książęca. Droga „cesarska” prowadzi prosto przez Wapienicę do Bielska.

Wprawdzie jedziemy przez Jasienicę i Jaworze, ale centrum dawnych wiosek zostaje na uboczu. W średniowieczu drogi prowadzono przez centrum wsi. Droga którą jedziemy pokrywa się z dawną książęcą drogą i prowadzi przez centrum Jaworza, które było chyba dosyć ważną miejscowością od najdawniejszych czasów. Już w czasach przed naszą erą na wzgórzu Młyńska Kępa znajdował się gród obronny datowany na wczesną epokę żelaza (700 - 400 p.n.e). Na niedalekim wzgórzu Palenica odkryto kamienne kopce i wały. Ominiemy jednak te trochę odległe miejsca, ale w zamian pojedziemy na niewielkie wzgórze Goruszka, gdzie znajduje się okrągła głorieta z XVIII w., podparta sześcioma klasycystycznymi kolumnami. Jadąc kiedyś na szczyt, zaciekał mnie niski wał biegnący dookoła. Wykorzystując cieniowanie mapy w technice LIDAR zauważyłem, że okrąg otacza cały szczyt Goruszki. Ciekawe czy to co wygląda na wał rzeczywiście jest pozostałością wału otaczającego jakąś dawną osadę, bądź to wałem o innym charakterze np. kultowym, czy też dziełem młodszym?




Jaworze, wzgórze Goruszka, fot. Daniel Pipień




Jaworze Goruszka w technice LIDAR, Fot: Daniel Pipień

W centrum mijamy pałac dawnych właścicieli Jaworza hrabiów Saint-Genoisové d'Anneaucourt. To jednak nie koniec ciekawostek Jaworza. Tuż przy wjeździe do sanatorium dziecięcego znajduje się gródek średniowieczny zwany Zómczyskiem. O tych tajemniczych miejscach możemy nieco dowiedzieć się z krótkiego filmiku o Jaworzu: https://www.youtube.com/watch?v=5_kFrCqde0s




Jaworze, pałac, fot. Daniel Pipień




Jaworze, gródek średniowieczny, Fot: Daniel Pipień

Z Jaworza do Bielska jedziemy koło muzeum oceanograficznego, potem przez mostek na potoku Wapiennica i koło lotniska w Aleksandrowicach. Lotniczą i E. Orzeszkowej na Hulankę skąd Cieszyńską na stare miasto w Bielsku.

Tak docieramy do Bielska, które dawniej było jednym z ważniejszych miast w Księstwie Cieszyńskim. Poza Cieszynem tylko Bielsko, Frysztat i Frydek posiadały mury miejskie.



Bielsko Aleksandrowice, fot. Daniel Pipień




Bielsko, ul. Cieszyńska, Fot: Daniel Pipień


Bielsko leżało kiedyś na granicy KC, będącego od 1327 r. lennem korony czeskiej. Za rzeką Białą było natomiast Księstwo Oświęcimskie (od 1454 r. Królestwo Polskie). Później Bielsko było głównym miastem niewielkiego państewka stanowego, przekształconego w księstwo.

Dodam jeszcze, że zamek został wzniesiony w XIV wieku. Przez następne stulecia był stopniowo rozbudowywany, a wokół niego zaczęła rozwijać się osada, która z czasem uzyskała prawa miejskie. Swoją obecną formę uzyskała po przebudowie w latach 1855-1864.

W drodze powrotnej jedziemy inaczej i nie mniej ciekawie. Ulicą Sobieskiego do Starego Bielska, gdzie znajduje się dobrze zachowane grodzisko otoczone wałami i fosą. Osada obronna została zbudowana w XII w. lub nawet jeszcze wcześniej a uległa pożarowi w 1400 r. Dobrze zachowały się wały oraz fosa.



Bielsko zamek, fot. Daniel Pipień




Grodziskow Starym Bielsku, Fot: Daniel Pipień

Z rejonu grodziska udajemy się dalej szlakiem rowerowym Greenway na wzgórze Trzy Lipki, skąd rozpościera się ładny widok na Bielsko oraz Beskid Mały i Beskid Śląski. Następnie przez Mazańcowice i Międzyrzecze do Rudzicy.




Bielsko Trzy Lipki, fot. Daniel Pipień




Mazańcowice, Fot: Daniel Pipień



We wsi znajduje się zaniedbany dawny dwór oraz galeria stracha polnego. Zjeżdżamy serpentynami do Łownicy skąd przez Pierściec i Kiczycze do Ochab a następnie przez Dębowiec i Gumna do Cieszyna.



Rudzica, dwór, fot. Daniel Pipień



Rudzica, Galeria Stracha Polnego, Fot: Daniel Pipień



Daniel Pipień

Daniel Pipień - 38 lat i kilkadziesiąt tysięcy kilometrów na liczniku. Od dziecka pasjonuje się zwiedzaniem i rowerami. Amatorsko startuje w zawodach MTB. Łącząc pasję rowerową i ciekawość świata, poznaje Śląsk Cieszyński i swoimi pomysłami na ciekawe wycieczki rowerowe dzielić się będzie również z Wami.

Wycieczki i wyprawy rowerowe Daniela możecie śledzić na jego, prowadzonym od 2009 roku, blogu: <http://daniel3ttt.bikestats.pl/>

W kolejnym odcinku na trasę: Zamki nad Piotrówką

Poprzednie odcinki:

- [Odcinek 1: Szańce Jabłonkowskie](#)
- [Odcinek 2: Jabłonków i gródki w dolinie Olzy](#)
- [Odcinek 3: Wokół Cieszyna i Czeskiego Cieszyna](#)
- [Odcinek 4: Białogród i cesarsko-pruskie słupy graniczne](#)
- [Odcinek 5: Szlakiem Ondraszka](#)
- [Odcinek 6: Frysztat i dawna Karwina](#)
- [Odcinek 7: Śląska \(Polska\) Ostrawa](#)