

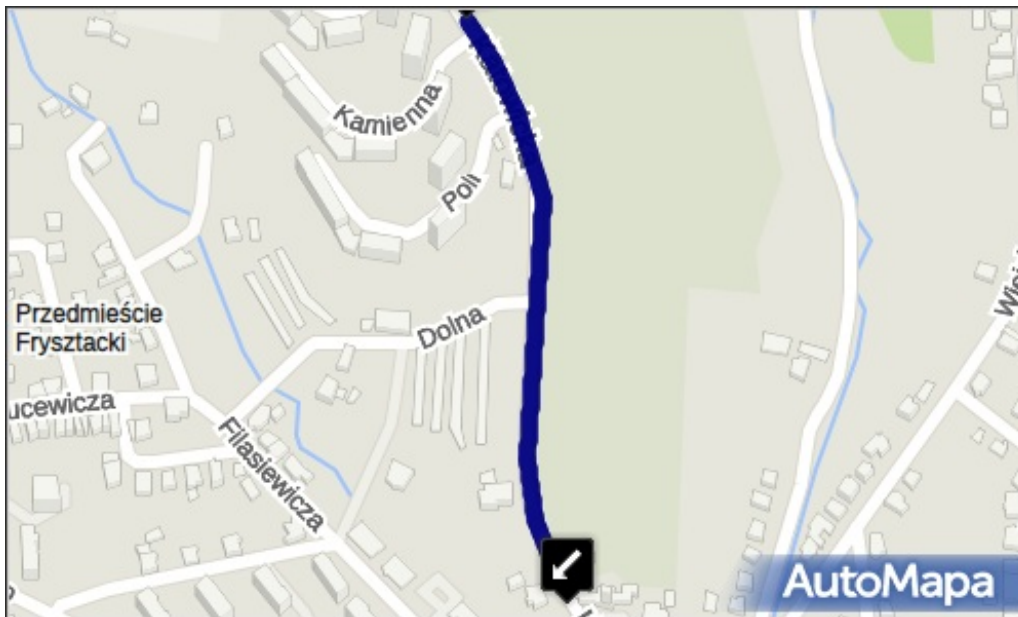
Uwaga! Utrudnienia na drogach

Data publikacji: 28.10.2016 12:45

Najbliższe dni to okres, kiedy tłumnie odwiedzać będziemy groby bliskich. Przy i na cmentarzach panować będzie tłok. Nie inaczej będzie wokół dróg prowadzących do nekropolii.

1 listopada w tym roku przypada we wtorek. Zapewne wiele osób już w najbliższy weekend będzie chciało odwiedzić groby bliskich. Tłoczno zrobi się przy drogach prowadzących do cmentarzy. Również zaparkowanie pod nekropoliami będzie trudne.

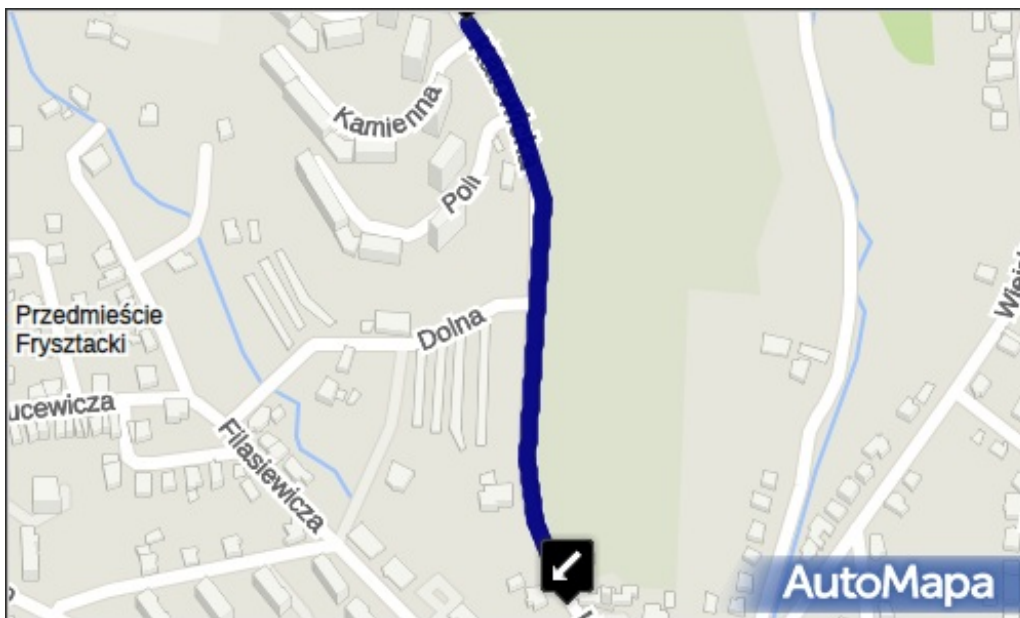
W kilku miastach naszego powiatu wprowadzone zostaną zmiany w ruchu na drogach wokół miejsc pochówku. **W Cieszynie zmiany już od dzisiaj 28 października.** Przy Cmentarzu Komunalnym wzdłuż ulicy Katowickiej wyłączony zostanie prawy pas ruchu. Będzie można zaparkować tam samochód. Zmiany obowiązować będą do godzin popołudniowych w środę.



©2024 Mapa wygenerowana w serwisie Targeo.pl

W Skoczowie we wtorek 1 listopada w godzinach 6.00-22.00 zmieniona zostanie organizacja ruchu na ulicy Cieszyńskiej. Tutaj, podobnie jak odbywało się to w poprzednich latach, na ulicy Cieszyńskiej od skrzyżowania z ulicą Kossak-Szatkowskią do skrzyżowania z ul. Gołęszyców (łączy ulicę Górny Bór z Cieszyńską) ruch odbywać się będzie w jednym kierunku.

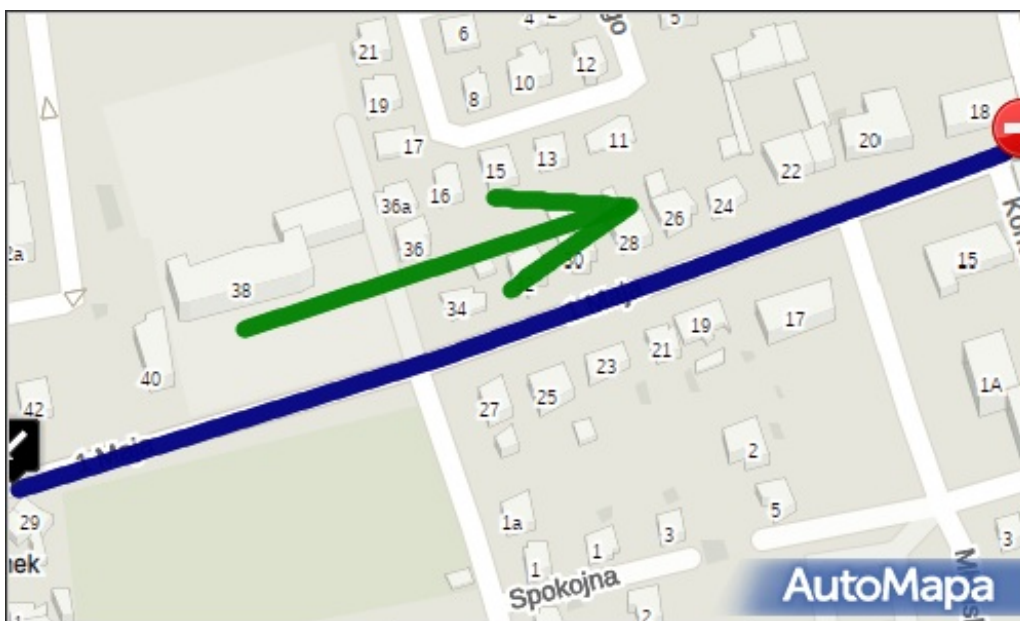
Jadąc od strony Cieszyna na skrzyżowaniu z ul. Gołęszyców ustawiony będzie znak zakazu wjazdu na ulicę Cieszyńską a objazd będzie poprowadzony następującymi ulicami: Gołęszyców, Górny Bór, Mickiewicza do ronda na ulicy Objazdowej (koniec objazdu)



©2024 Mapa wygenerowana w serwisie Targeo.pl

W Strumieniu zmieniona organizacja ruchu obowiązywać będzie przez trzy dni, od poniedziałku 31 października do środy 2 listopada. Ulica 1 Maja na odcinku od skrzyżowania z ulicą Powstańców Śląskich do skrzyżowania z ulicą Pawłowską będzie jednokierunkowa. Na drugim pasie będzie możliwość zaparkowania samochodu. Dla odwiedzających groby zostanie udostępniony parking przy Gimnazjum im. Powstańców Śląskich w Strumieniu.

Dojazd do rynku nie będzie utrudniony, natomiast ruch w kierunku „Wiślanki” wyznaczony będzie ulicami: Pawłowską, Anny Bernd i Powstańców Śląskich.



©2024 Mapa wygenerowana w serwisie Targeo.pl

Zmiany obowiązywać będą również w Chybiu. W związku ze wzmożonym ruchem pojazdów i pieszych zmierzających w kierunku cmentarza parafialnego w Chybiu, od godzin wieczornych 31 października do 2 listopada 2016r. (włącznie) zostanie zmieniona organizacja ruchu na ul. Lipowej i ul. Sportowej w Chybiu. W tym okresie ulice: Lipowa oraz Sportowa będą drogami jednokierunkowymi z kierunkiem ruchu od ul. Bielskiej poprzez Lipową, Sportową do ul. Wyzwolenia.

Policja prosi kierujących pojazdami o zwrócenie uwagi na aktualne oznakowanie i nie utrudnianie korzystania z drogi innym uczestnikom ruchu drogowego. Parkując, spróbujmy zajmować samochodem jak najmniej miejsca, nie blokujemy przejazdów. Każdy chce dojechać jak najbliżej cmentarza...

