

Rajd Wisły - utrudnienia

Data publikacji: 4.09.2014 12:00

Już można odliczać godziny do jubileuszowej edycji Rajdu Wisły, który będzie się odbywał od 5 do 7 września na drogach powiatu cieszyńskiego.

□

Nad bezpieczeństwem uczestników rajdu na drogach dojazdowych i na trasach odcinków specjalnych czuwać będzie kilkudziesięciu policjantów oraz siły porządkowe organizatora. Nie obędzie się bez utrudnień w związku z czasowym wyłączeniem z ruchu dróg regionu. Poniżej prezentujemy mapki

Uroczyste otwarcie jubileuszowego 60 Rajdu Wisły zaplanowano w piątek o godz. 19.45 na Placu Hoffa w Wiśle. Natomiast rywalizacja kierowców na odcinkach specjalnych odbędzie się w sobotę i niedzielę. Cztery odcinki zaplanowano na terenie powiatu cieszyńskiego, a pozostałe dwa w powiecie żywieckim. Całkowita długość rajdu to ok. 550 km, gdzie ponad 160 kilometrów to odcinki specjalne, które będą pokonywane dwukrotnie. Impreza spowoduje utrudnienia w ruchu w związku z całkowitym zamknięciem dróg na odcinkach specjalnych. W powiecie cieszyńskim zawodnicy będą pokonywać następujące odcinki specjalne rajdu:

piątek 5 września

– w godzinach 11.00 – 17.00 zorganizowany zostanie odcinek testowy w Istebnej - Zaolzie o długości 2,9km.

sobota 6 września – I etap:

OS Lipowiec - odcinek zostanie wyłączony z ruchu w godzinach 8.45 – 16.00,

OS Ochaby – odcinek zostanie wyłączony z ruchu w godzinach 9.30 – 17.00,

OS Zamarski - odcinek zostanie wyłączony z ruchu w godzinach 9.30 – 17.30.

niedziela 7 września – II etap:

OS Koniaków - odcinek zostanie wyłączony z ruchu w godzinach 9.45 – 17.30,

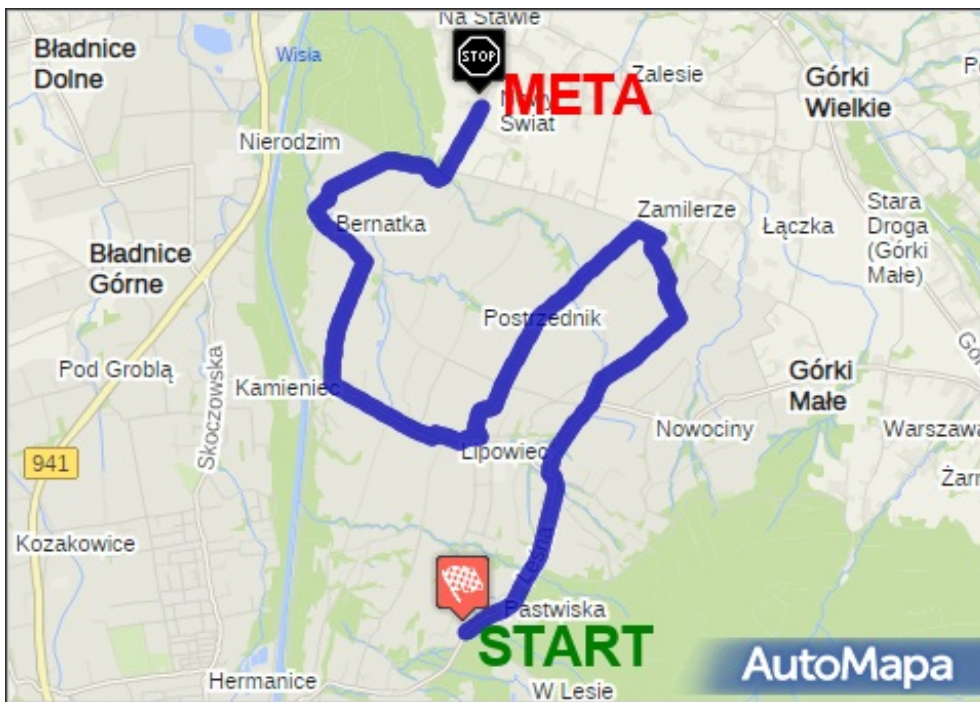
pozostałe dwa odcinki specjalne (OS Kiczora i OS Lipowa) zaplanowano w powiecie żywieckim.

Otwarcie tras po zakończeniu rajdu jest uzależnione od jego przebiegu, wobec czego podane godziny otwarcia dróg dla ruchu mogą ulec zmianie. Odpowiedzialnym za całość zabezpieczenia policyjnego jest Zastępca Komendanta Powiatowego Policji w Cieszynie mł. insp. Jacek Bąk. Nad bezpieczeństwem uczestników imprezy będzie czuwać kilkudziesięciu policjantów drogówki i prewencji, a także siły porządkowe zapewnione przez organizatora.

Naczelnik cieszyńskiej drogówki podkom Jarosław Puchałka apeluje do osób korzystających z dróg w rejonie trasy rajdu o zachowanie ostrożności i bezwzględne przestrzeganie poleceń policjantów i innych służb biorących udział w zabezpieczeniu rajdu. Zachęcamy do zapoznania się z utrudnieniami w ruchu związanymi z czasowym wyłączeniem ruchu na drogach powiatu cieszyńskiego

Poniżej prezentujemy opracowane przez policjantów mapy przejazdu uczestników rajdu.

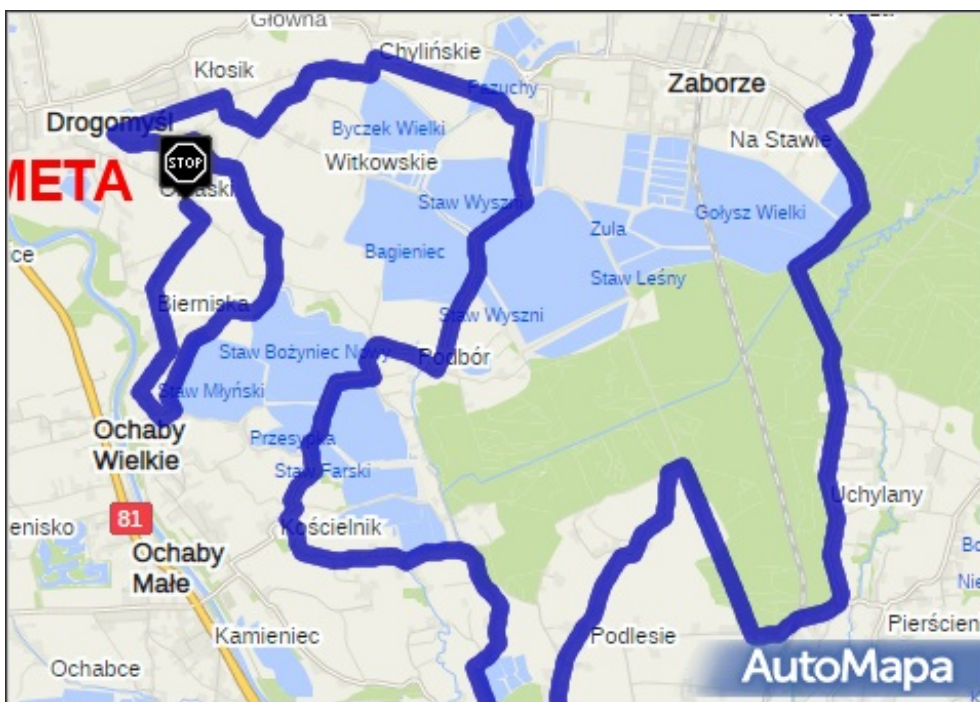
OS 1/4 Lipowiec



©2024 Mapa wygenerowana w serwisie Targeo.pl

Powered by [Targeo®](#) | [AutoMapa®](#)

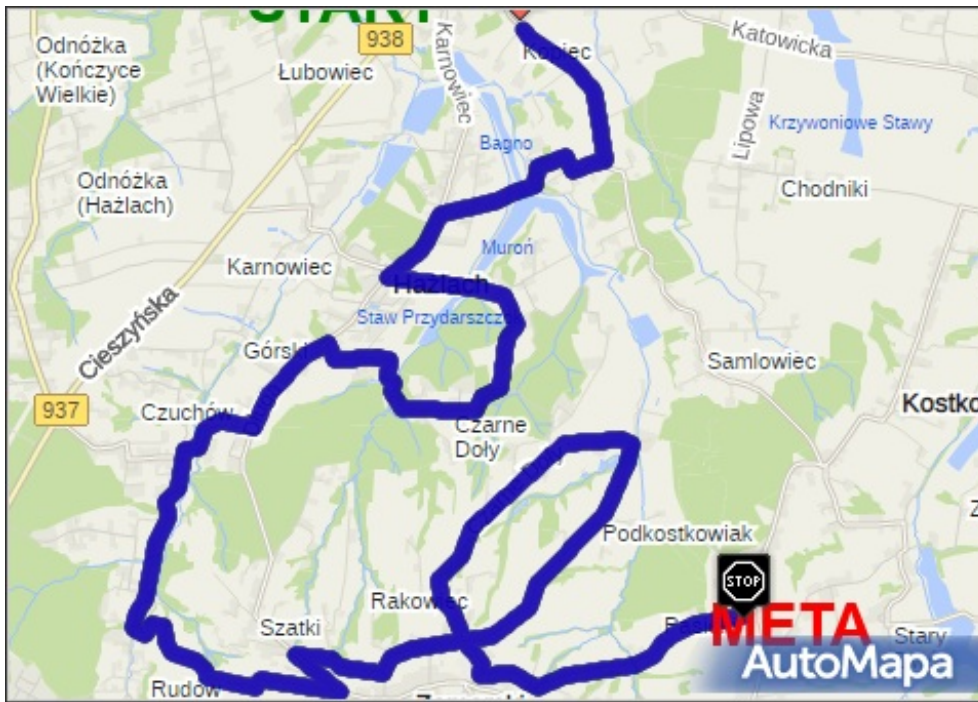
OS 2/5 Ochaby



©2024 Mapa wygenerowana w serwisie Targeo.pl

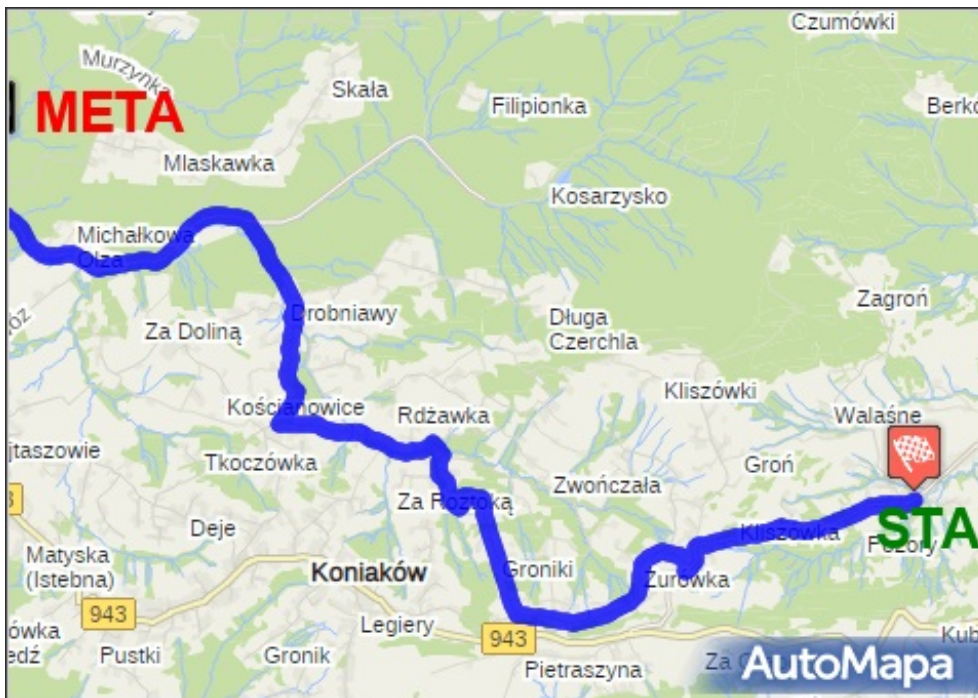
Powered by [Targeo®](#) | [AutoMapa®](#)

OS 3/6 Zamarski



©2024 Mapa wygenerowana w serwisie Targeo.pl
Powered by [Targeo®](#) | [AutoMapa®](#)

OS 9/12 Koniaków



©2024 Mapa wygenerowana w serwisie Targeo.pl
Powered by [Targeo®](#) | [AutoMapa®](#)

(red)