

# Objazdy przy cmentarzach

Data publikacji: 30.10.2014 10:50

W najbliższy piątek, 31 października rozpocznie się akcja "Znicz 2014". Jak co roku na drogach krajowych, dojazdowych, w okolicach cmentarzy i kościołów będzie więcej policjantów. Kierowcy powinni spodziewać się wzmożonych kontroli m.in. prędkości i trzeźwości. Przy kilku nekropoliach zmieni się organizacja ruchu.

W ramach policyjnej akcji "Znicz 2014" policjanci będą sprawdzać stan techniczny aut i sposób przewożenia dzieci. Szczególnie w pobliżu cmentarzy i dworców, ruch będzie bardzo duży. Pamiętajmy o podstawowych zasadach; po pierwsze dostosujmy prędkość do warunków panujących na drodze i pamiętajmy też o zachowaniu odstępów między samochodami. Przypominamy także o konieczności jazdy z włączonymi światłami mijania i ostrzegamy, że nie będzie żadnej pobłażliwości dla tych osób, które wsiądą za kierownicę pod wpływem alkoholu czy narkotyków. Apelujemy też do tych kierowców, którzy wybiorą się w dłuższą podróż, by co pewien czas robili przerwę na odpoczynek i w miarę możliwości wyjechali wcześniej.

**Apelujemy też do pieszych, odwiedzających groby bliskich, by korzystali z chodników, a w przypadku ich braku - z pobocza. Przed wejściem na jezdnię zachowajmy szczególną ostrożność i przechodźmy tylko w miejscach do tego wyznaczonych. Nie pozostawiajmy cennych rzeczy w samochodach. Złodziej czeka na okazję. Pamiętajmy, że właściwe zabezpieczenie naszego mienia uchroni nas przed przykrymi następstwami kradzieży.**- mówi st. asp. Rafał Domagała rzecznik cieszyńskiej policji.

Kierowcom przypominamy także, iż w okresie Wszystkich Świętych na drogach w pobliżu cmentarzy, częściej niż zwykle spotkamy osoby piesze poruszające się poboczem lub jezdnią. Powinniśmy zatem jechać ostrożnie i mieć na uwadze, że pieszy o zmroku dostrzegany jest przez kierującego niemal w ostatniej chwili. Pieszych uczulamy, aby zadbali o własne bezpieczeństwo i jeśli nie jest to absolutnie konieczne nie korzystali z jezdni, a jeśli już muszą pamiętać o zasadzie szczególnej ostrożności.

Przypominamy najważniejsze zasady, które pomogą nam w tym czasie:

W miarę możliwości korzystaj z środków komunikacji publicznej. Specjalne linie autobusowe, tramwajowe, będą „uprzywilejowane” w ruchu i dowiozą nas tam, gdzie samochód prywatny nie będzie mógł wjechać, a tym bardziej zaparkować.

Nie jedź samochodem „na pamięć”. W rejonach cmentarzy, na drogach dojazdowych do nich, zostanie wprowadzona czasowa organizacja ruchu drogowego. Zwracaj uwagę na znaki drogowe!

Pamiętaj - polecenia policjanta kierującego ruchem są ważniejsze od sygnałów świetlnych i znaków drogowych! Jeżeli policjant zabroni wjazdu, to nie ma czasu na dyskusje i wdawanie się w polemikę. Trzeba stosować się do poleceń.


Parkuj samochód zgodnie z przepisami, w dozwolonych miejscach. Nie bądź egoistą, zadbaj o to, aby Twój samochód nie blokował wjazdu lub wyjazdu z drogi bądź dostępu do wcześniej prawidłowo zaparkowanego pojazdu.

Osoby, które postanowią udać się na cmentarz pieszo, powinny korzystać z chodników. Jeżeli ich nie ma, obowiązani są poruszać się poboczem lub jezdnią, lewą stroną drogi, pamiętając o tym, że jezdnia jest dla samochodów i czas przebywania na niej przez pieszych powinien być jak najkrótszy. Warto mieć przy sobie element odblaskowy lub latarkę.

Nie pozostawiaj w samochodzie wartościowych przedmiotów w widocznym miejscu. Mogą one stać się łatwym łupem złodziei. - apelują policjanci.


Już niebawem większość z nas wyruszy na groby bliskich. Parkingu przy nekropoliach nie pomieszczą wszystkich samochodów. Często są one ustawiane wzdłuż ulic. Podobnie jak w poprzednich latach, w kilku miejscowościach naszego regionu wprowadzone będą ograniczenia w ruchu, bądź jego zmiany.

### **Cieszyn ul. Katowicka. Wyłączony prawy pas ruchu**




W Cieszynie wyłączony z ruchu zostanie prawy pas na ulicy Katowickiej wzdłuż cmentarza komunalnego, gdzie przewidziano parking.

### **Skoczów ul. Cieszyńska. Plan przebiegu drogi jednokierunkowej**



W Skoczowie na ulicy Cieszyńskiej od skrzyżowania z ulicą Kossak – Szatkowskiej do skrzyżowania z ul. Gołęczyców (łączy ulicę Górny Bór z Cieszyńską) ruch odbywał się będzie w jednym kierunku. Jadąc od strony Cieszyna na skrzyżowaniu z ul. Gołęczyców będzie znak zakazu wjazdu w ulicę Cieszyńską i poprowadzony objazd następującymi ulicami: Gołęczyców, Górny Bór, Mickiewicza do ronda na ulicy Objazdowej (koniec objazdu).

## Strumień ul. 1 Maja. Plan przebiegu drogi jednokierunkowej



W Strumieniu ruch jednokierunkowy odbywał się będzie na ulicy 1 Maja od skrzyżowania z ul. Powstańców Śląskich do skrzyżowania z ul. Pawłowicką. Wyjazd z ulicy Zielonej i Osiedlowej będzie dopuszczony w prawo w kierunku ulicy Pawłowickiej.

***RED.***